

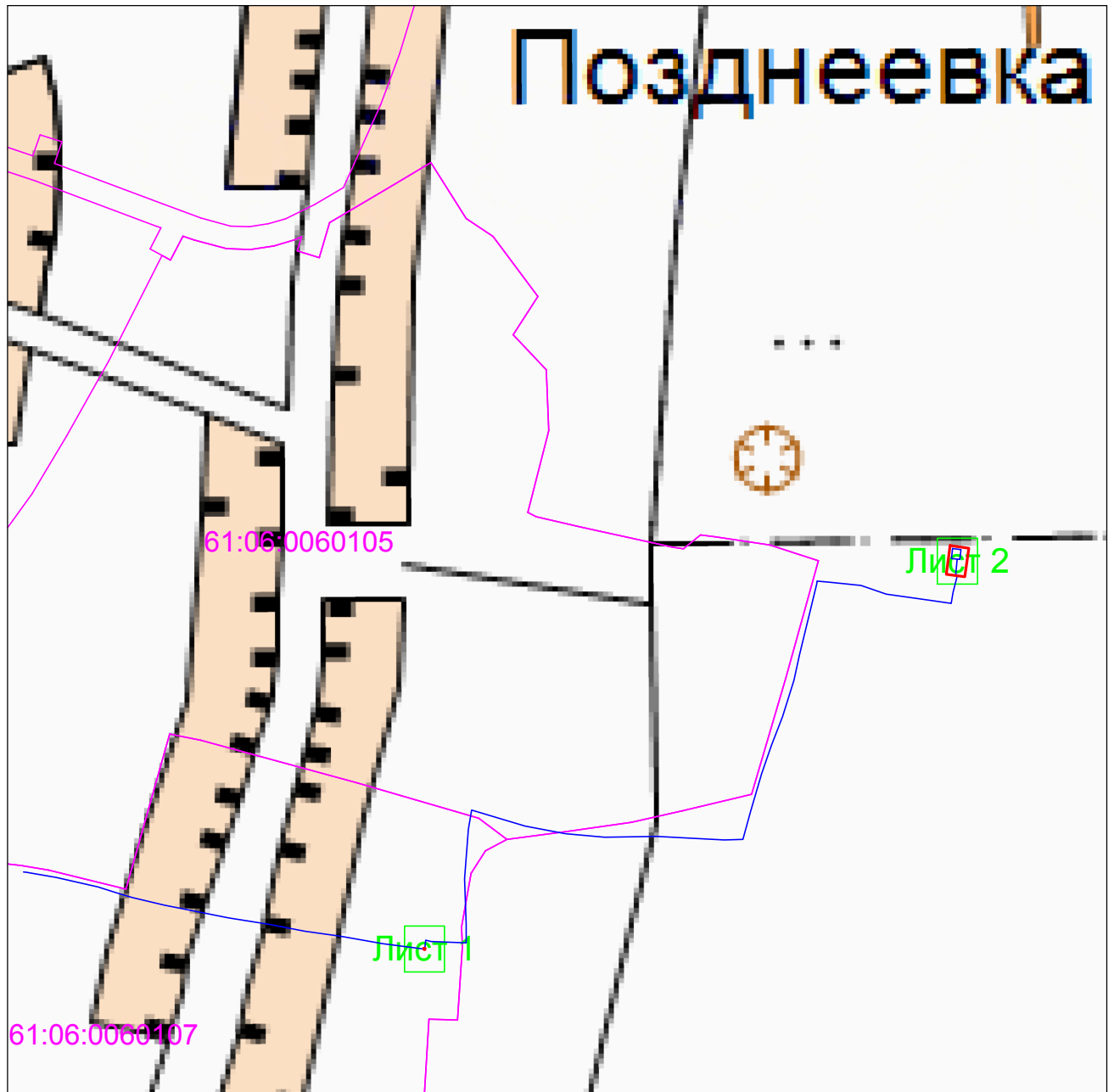
## ОПИСАНИЕ МЕСТОПОЛОЖЕНИЯ ГРАНИЦ

## Публичный сервитут

(наименование объекта, местоположение границ которого описано)

## План границ объекта

## Основной лист



Масштаб 1: 5000

## Используемые условные знаки и обозначения:



— область выносного листа,

23

— номер выносного листа.

Остальные используемые условные знаки и обозначения приведены на отдельной странице в конце раздела.

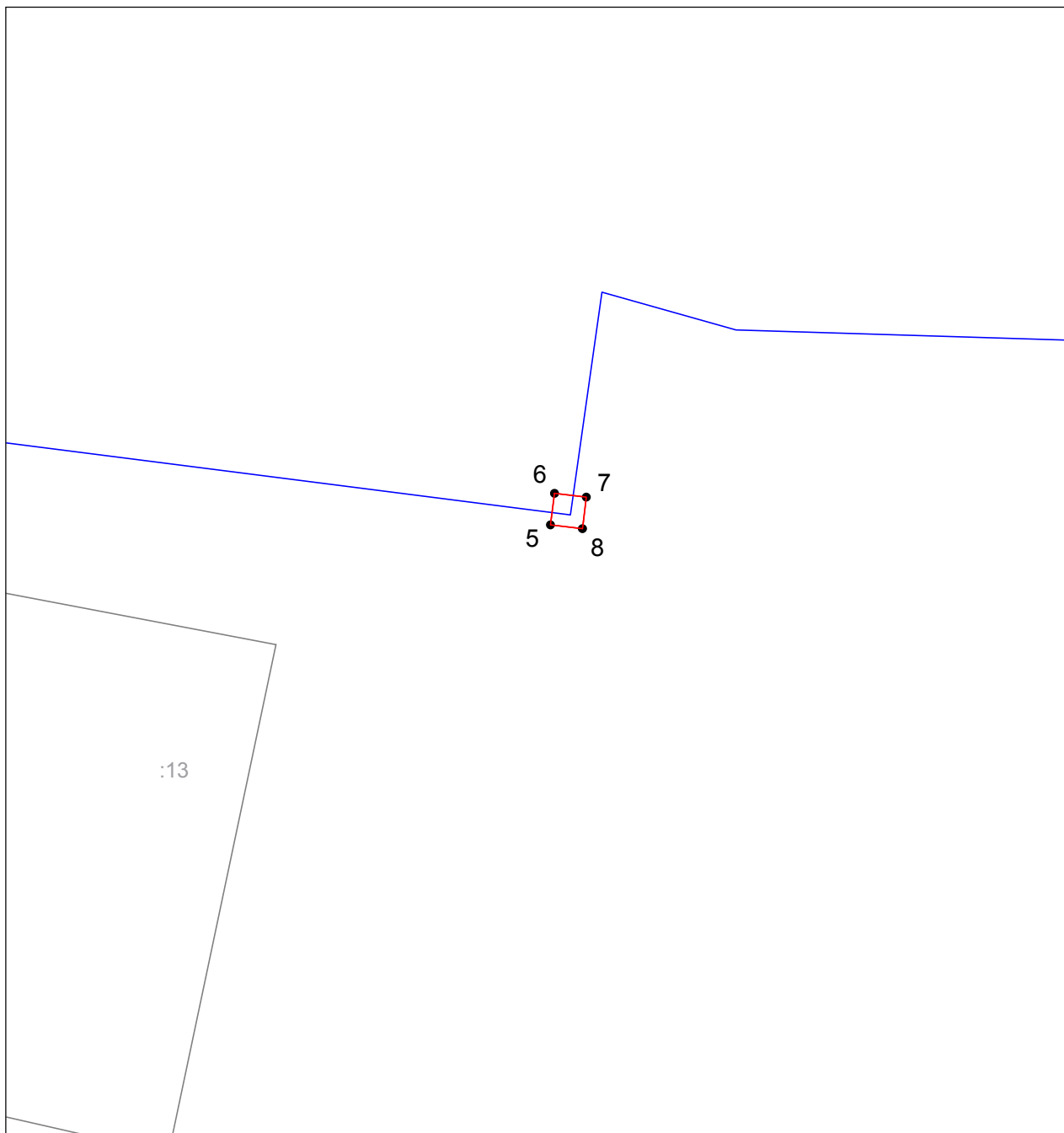
Подпись \_\_\_\_\_ Андрусенко Ю. И. Дата 9 сентября 2020 г.

Место для оттиска печати (при наличии) лица, составившего описание местоположения границ объекта



**ОПИСАНИЕ МЕСТОПОЛОЖЕНИЯ ГРАНИЦ****Публичный сервитут**

(наименование объекта, местоположение границ которого описано)

**План границ объекта****Выносной лист №1****Масштаб 1:200**

Используемые условные знаки и обозначения приведены на отдельной странице в конце раздела.

Подпись  *Андрусенко Ю. И.* Дата *9 сентября 2020 г.*

Место для оттиска печати (при наличии) лица, составившего описание местоположения границ объекта



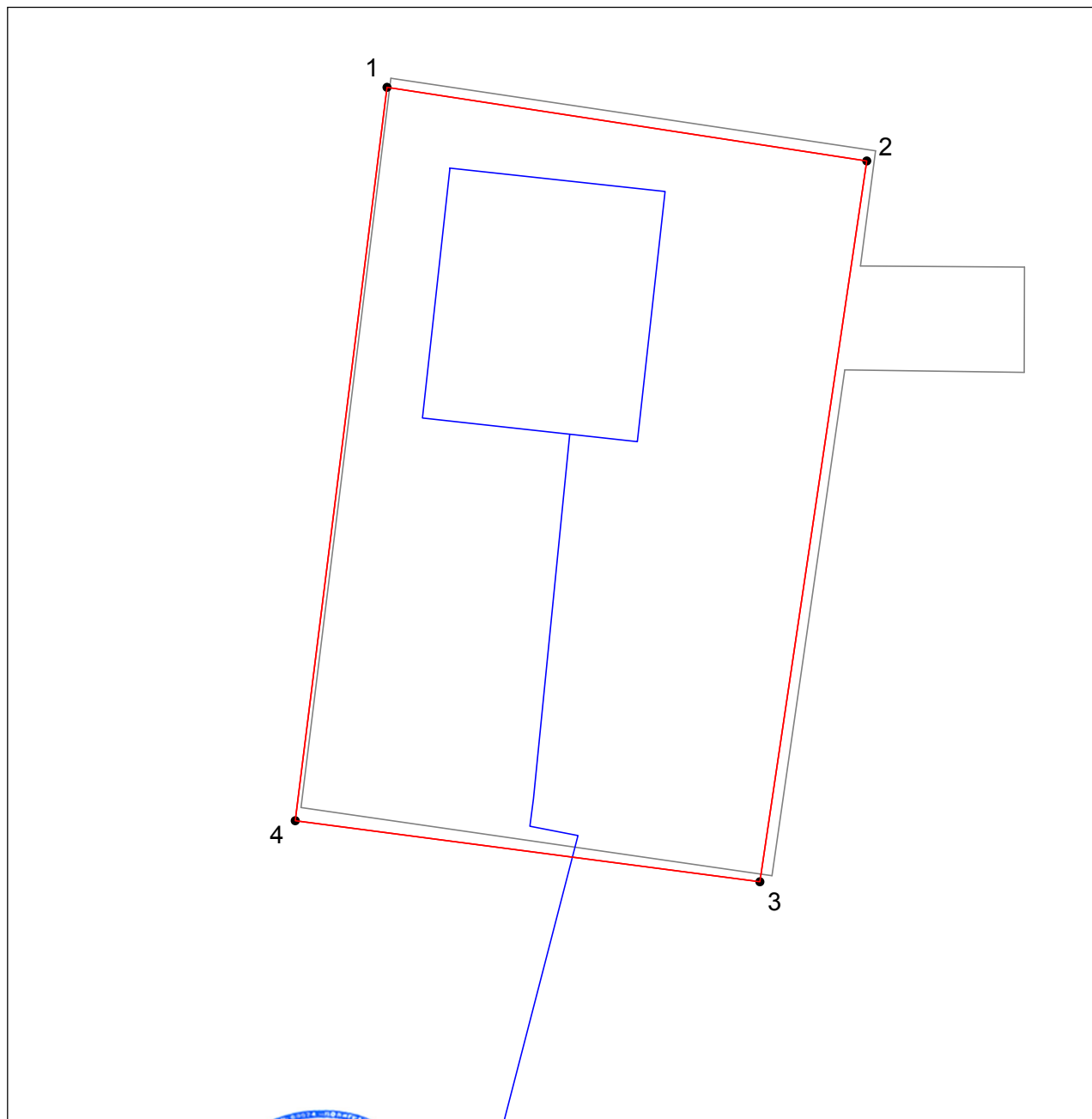
## ОПИСАНИЕ МЕСТОПОЛОЖЕНИЯ ГРАНИЦ

## Публичный сервитут

(наименование объекта, местоположение границ которого описано)

## План границ объекта

## Выносной лист №2



Масштаб 1:200

Подпись \_\_\_\_\_ Андрусенко Ю. И. Дата 9 сентября 2020 г.

Место для оттиска печати (при наличии) лица, составившего описание местоположения границ объекта

**Используемые условные знаки и обозначения:**

- — граница объекта землеустройства,
- — граница кадастрового квартала,
- — ось газопровода,
- — граница земельного участка,
- — характерная точка объекта землеустройства.