

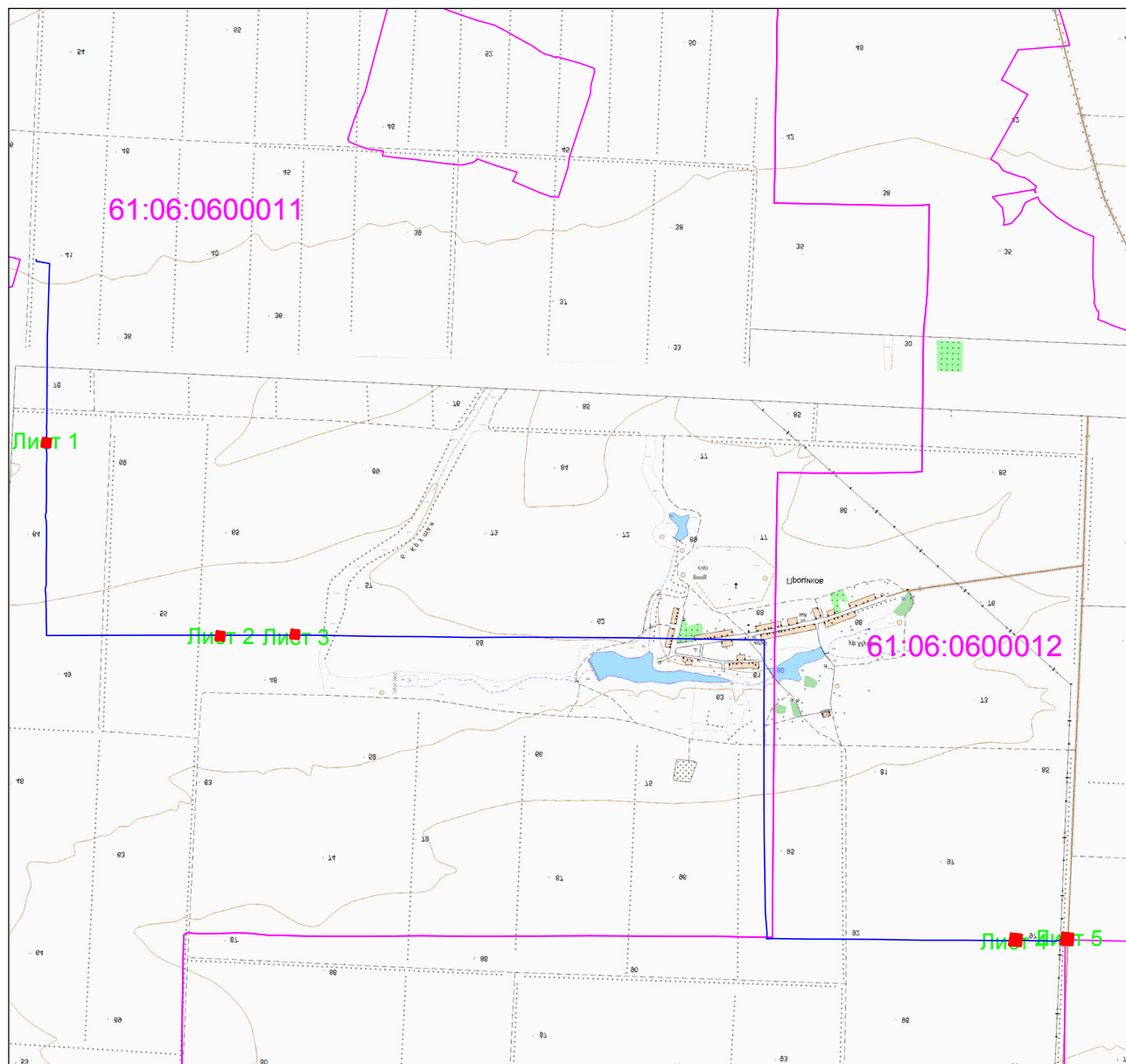
## ОПИСАНИЕ МЕСТОПОЛОЖЕНИЯ ГРАНИЦ

## Публичный сервитут

(наименование объекта, местоположение границ которого описано)

## План границ объекта

## Основной лист



Масштаб 1: 45000

## Используемые условные знаки и обозначения:



— область выносного листа,

23

— номер выносного листа.

Остальные используемые условные знаки и обозначения приведены на отдельной странице в конце раздела.

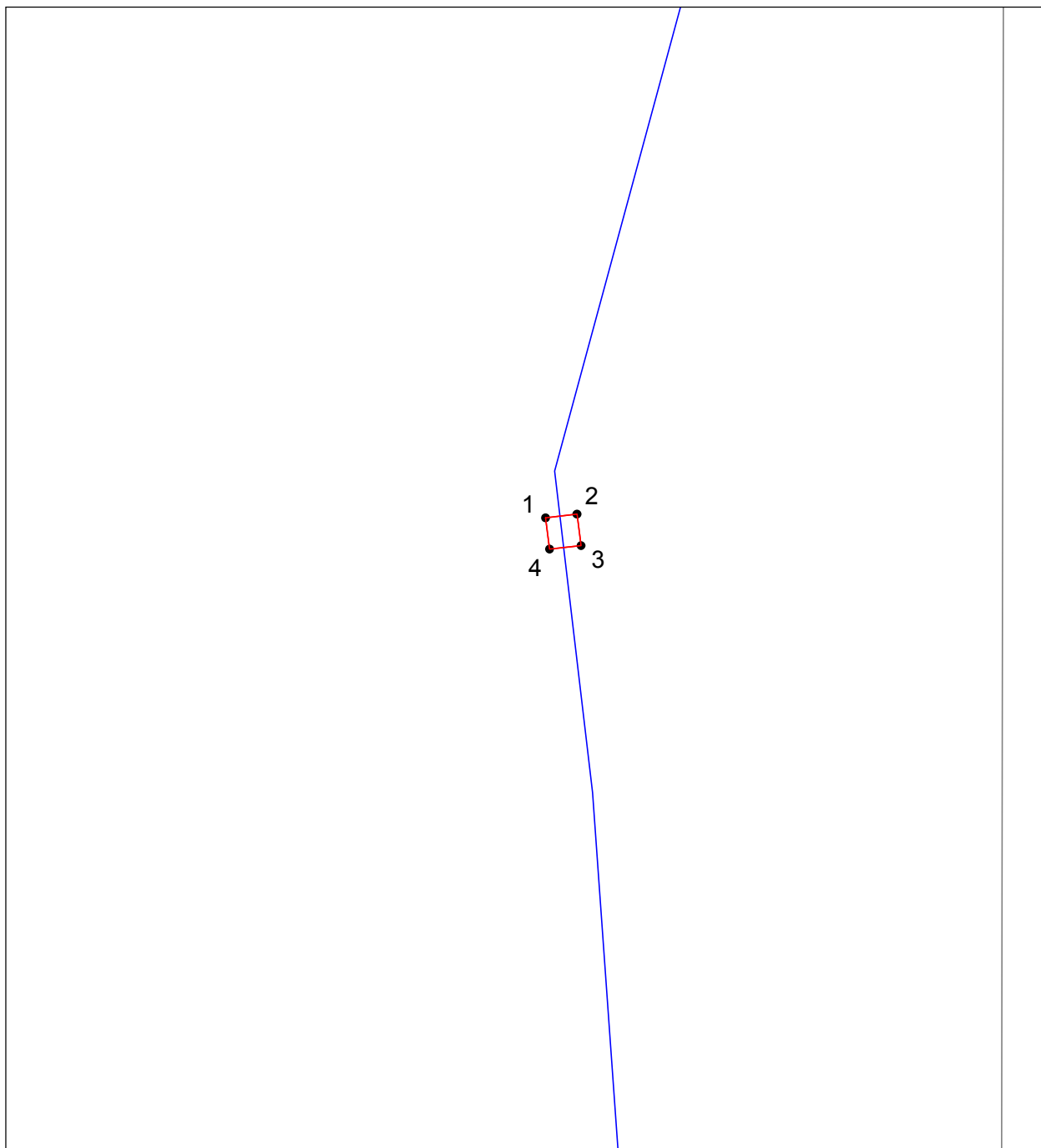
Подпись  Андрусенко Ю. И. Дата 9 сентября 2020 г.

Место для оттиска печати (при наличии) лица, составившего описание местоположения границ объекта



**ОПИСАНИЕ МЕСТОПОЛОЖЕНИЯ ГРАНИЦ****Публичный сервитут**

(наименование объекта, местоположение границ которого описано)

**План границ объекта****Выносной лист №1****Масштаб 1:200**

Используемые условные знаки и обозначения приведены на отдельной странице в конце раздела.

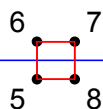
Подпись  **Андрусенко Ю. И.** Дата **9 сентября 2020 г.**

Место для оттиска печати (при наличии) лица, составившего описание местоположения границ объекта



**ОПИСАНИЕ МЕСТОПОЛОЖЕНИЯ ГРАНИЦ****Публичный сервитут**

(наименование объекта, местоположение границ которого описано)

**План границ объекта****Выносной лист №2****Масштаб 1:200**

Используемые условные знаки и обозначения приведены на отдельной странице в конце раздела.

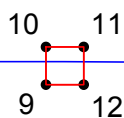
Подпись  *Андрусенко Ю. И.* Дата *9 сентября 2020 г.*

Место для оттиска печати (при наличии) лица, составившего описание местоположения границ объекта



**ОПИСАНИЕ МЕСТОПОЛОЖЕНИЯ ГРАНИЦ****Публичный сервитут**

(наименование объекта, местоположение границ которого описано)

**План границ объекта****Выносной лист №3****Масштаб 1:200**

Используемые условные знаки и обозначения приведены на отдельной странице в конце раздела.

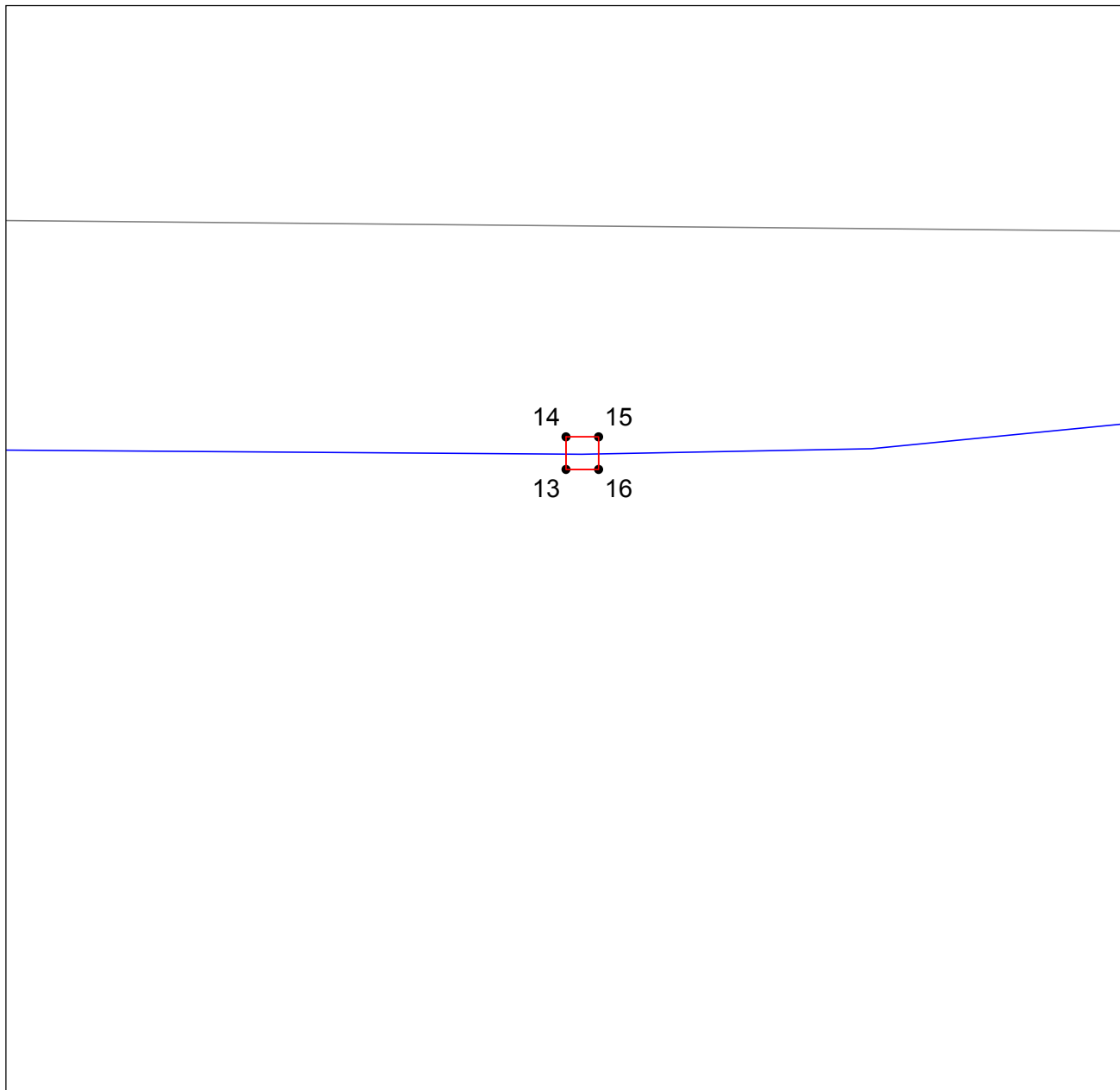
Подпись  *Андрусенко Ю. И.* Дата *9 сентября 2020 г.*

Место для оттиска печати (при наличии) лица, составившего описание местоположения границ объекта



**ОПИСАНИЕ МЕСТОПОЛОЖЕНИЯ ГРАНИЦ****Публичный сервитут**

(наименование объекта, местоположение границ которого описано)

**План границ объекта****Выносной лист №4****Масштаб 1:200**

Используемые условные знаки и обозначения приведены на отдельной странице в конце раздела.

Подпись  *Андрусенко Ю. И.* Дата *9 сентября 2020 г.*

Место для оттиска печати (при наличии) лица, составившего описание местоположения границ объекта



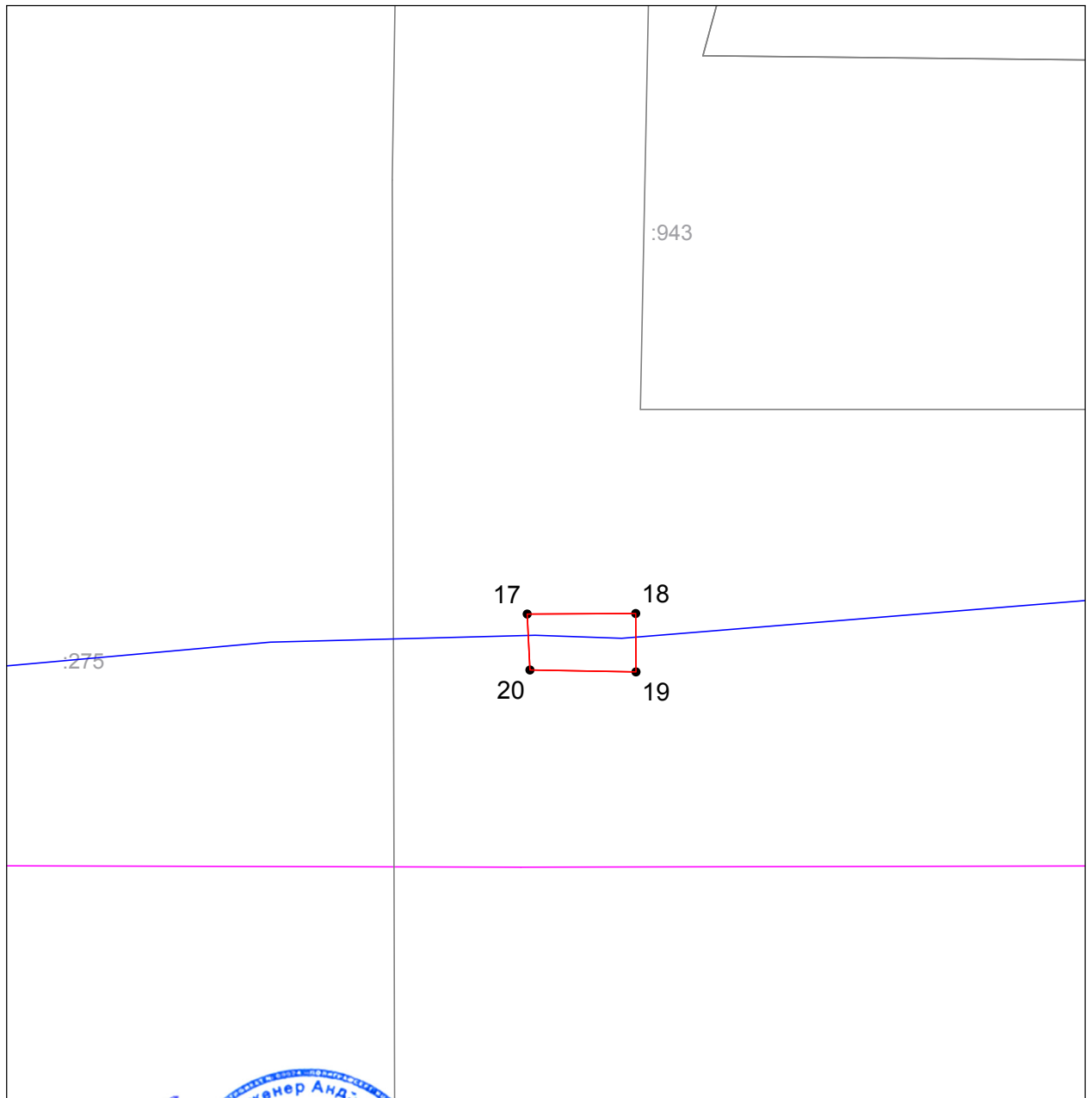
## ОПИСАНИЕ МЕСТОПОЛОЖЕНИЯ ГРАНИЦ

## Публичный сервитут

(наименование объекта, местоположение границ которого описано)

## План границ объекта

## Выносной лист №5








Масштаб 1:200

Подпись  Андрусенко Ю. И. Дата 9 сентября 2020 г.

Место для оттиска печати (при наличии) лица, составившего описание местоположения границ объекта

**Используемые условные знаки и обозначения:**

-  — граница объекта землеустройства,
-  — граница кадастрового квартала,
-  — ось газопровода,
-  — граница земельного участка,
-  — характерная точка объекта землеустройства.