

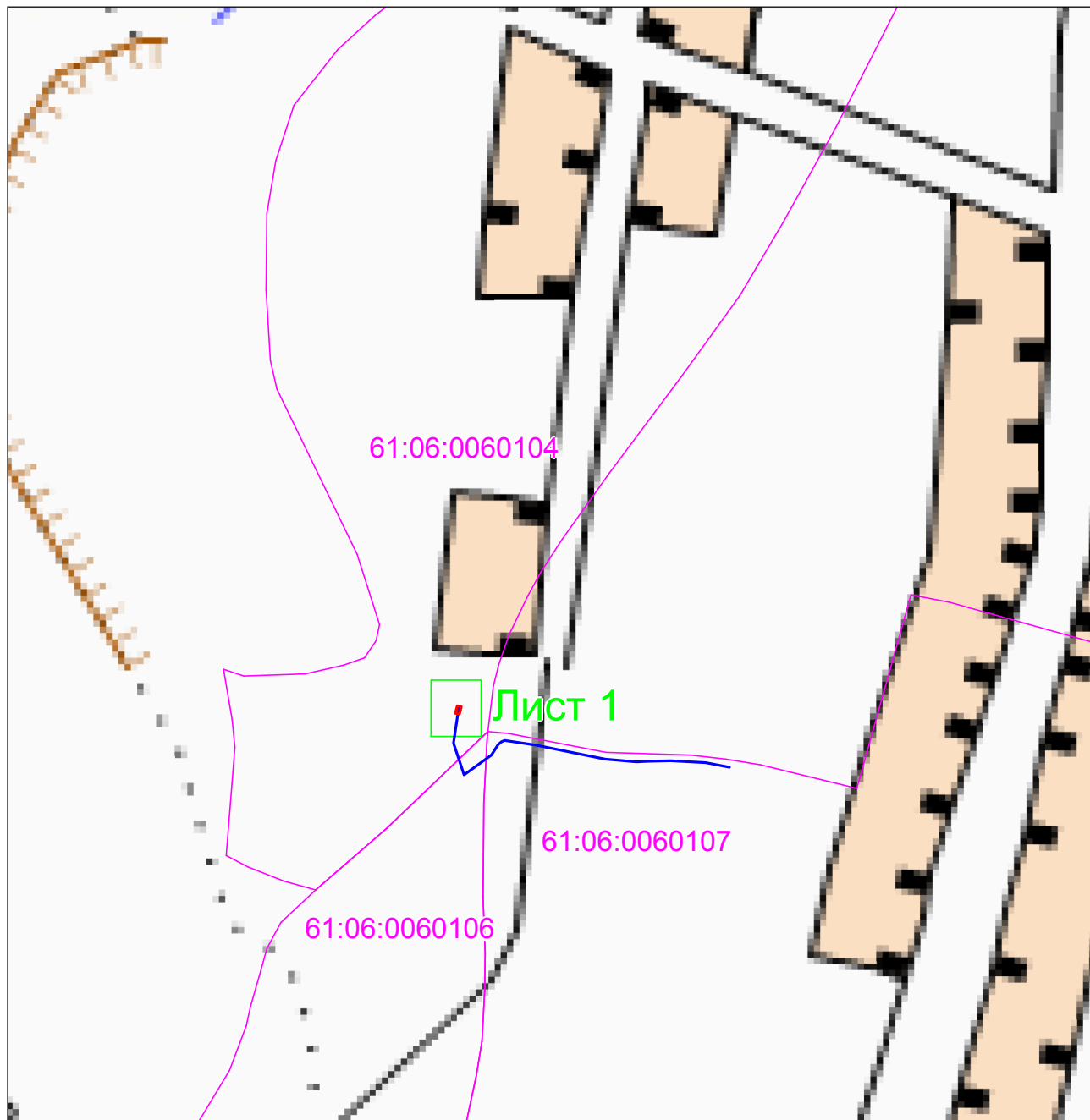
ОПИСАНИЕ МЕСТОПОЛОЖЕНИЯ ГРАНИЦ

Публичный сервитут

(наименование объекта, местоположение границ которого описано)

План границ объекта

Основной лист



Масштаб 1: 4000

Используемые условные знаки и обозначения:



– область выносного листа,

23

– номер выносного листа.

Остальные используемые условные знаки и обозначения приведены на отдельной странице в конце раздела.

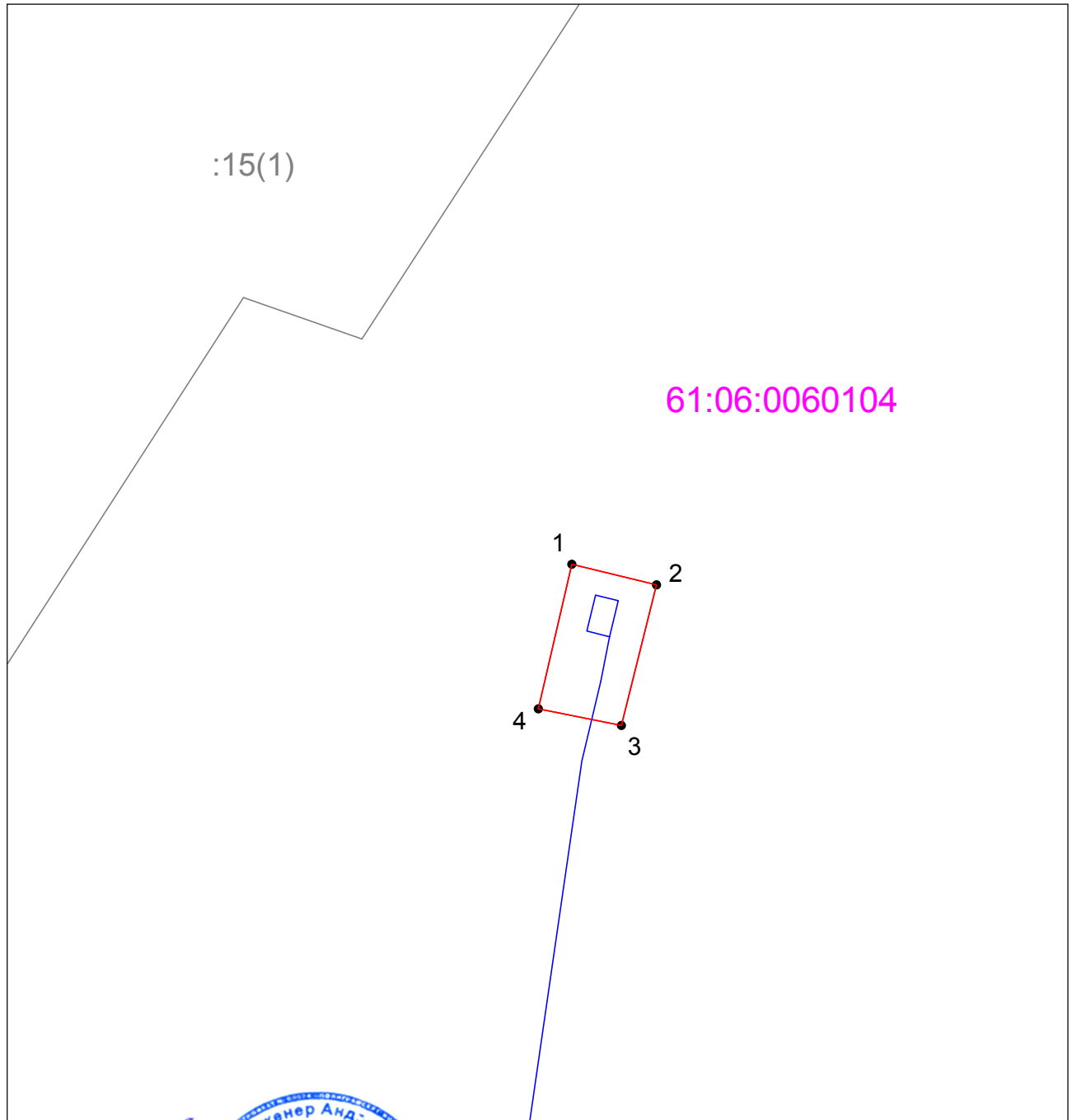
Подпись  Андрусенко Ю. И. Дата 7 сентября 2020 г.

Место для оттиска печати (при наличии) лица, составившего описание местоположения границ объекта








ОПИСАНИЕ МЕСТОПОЛОЖЕНИЯ ГРАНИЦ**Публичный сервитут**

(наименование объекта, местоположение границ которого описано)

План границ объекта**Выносной лист №1****Масштаб 1:200**Подпись  **Андрусенко Ю. И.** Дата *7 сентября 2020 г.*

Место для оттиска печати (при наличии) лица, составившего описание местоположения границ объекта

Используемые условные знаки и обозначения:

-  — граница объекта землеустройства,
-  — граница кадастрового квартала,
-  — ось газопровода,
-  — граница земельного участка,
-  — характерная точка объекта землеустройства.