

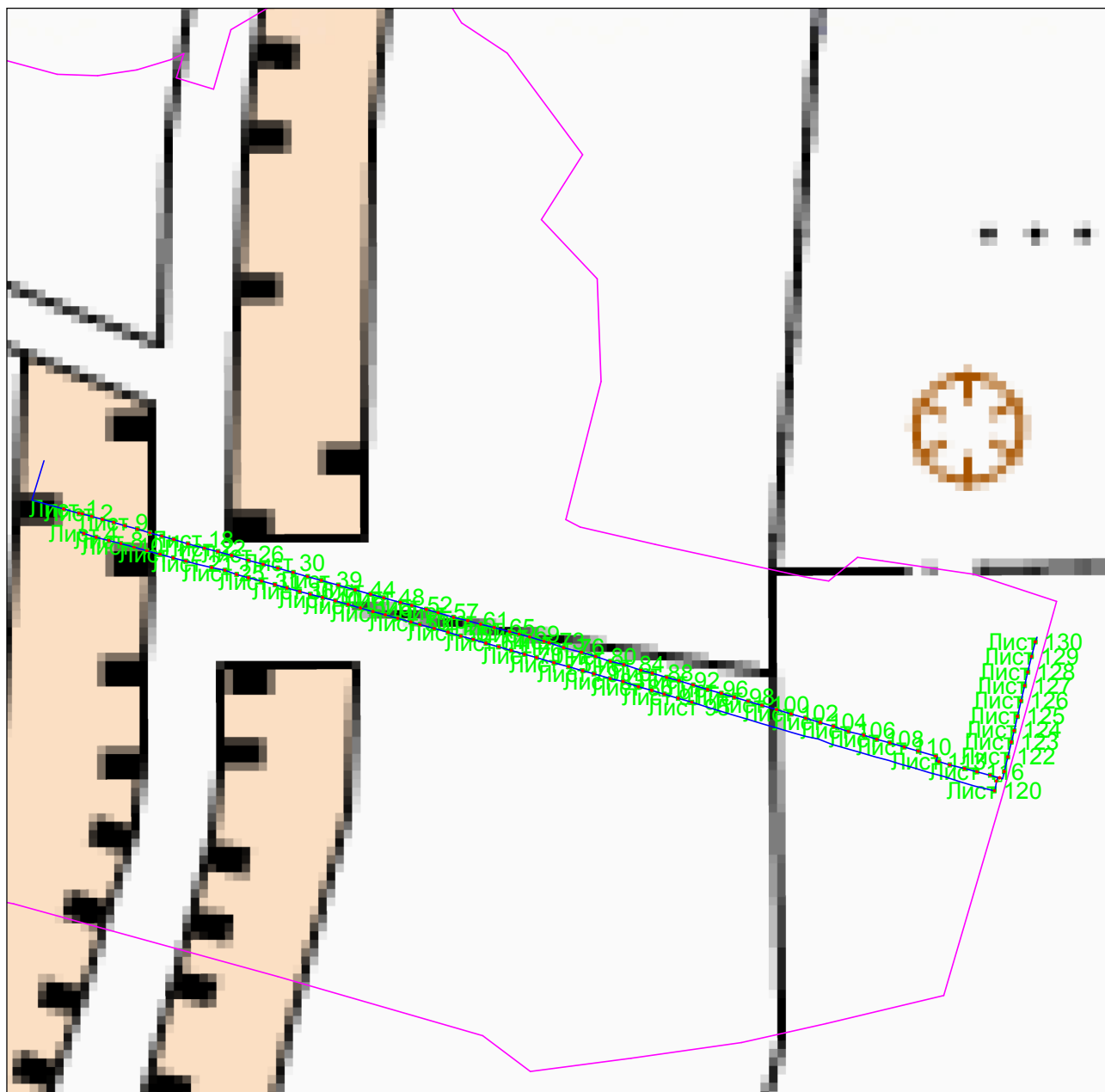
ОПИСАНИЕ МЕСТОПОЛОЖЕНИЯ ГРАНИЦ

Публичный сервитут

(наименование объекта, местоположение границ которого описано)

План границ объекта

Основной лист



Масштаб 1: 3000

Используемые условные знаки и обозначения:



— область выносного листа,


23

— номер выносного листа.

Остальные используемые условные знаки и обозначения приведены на отдельной странице в конце раздела.

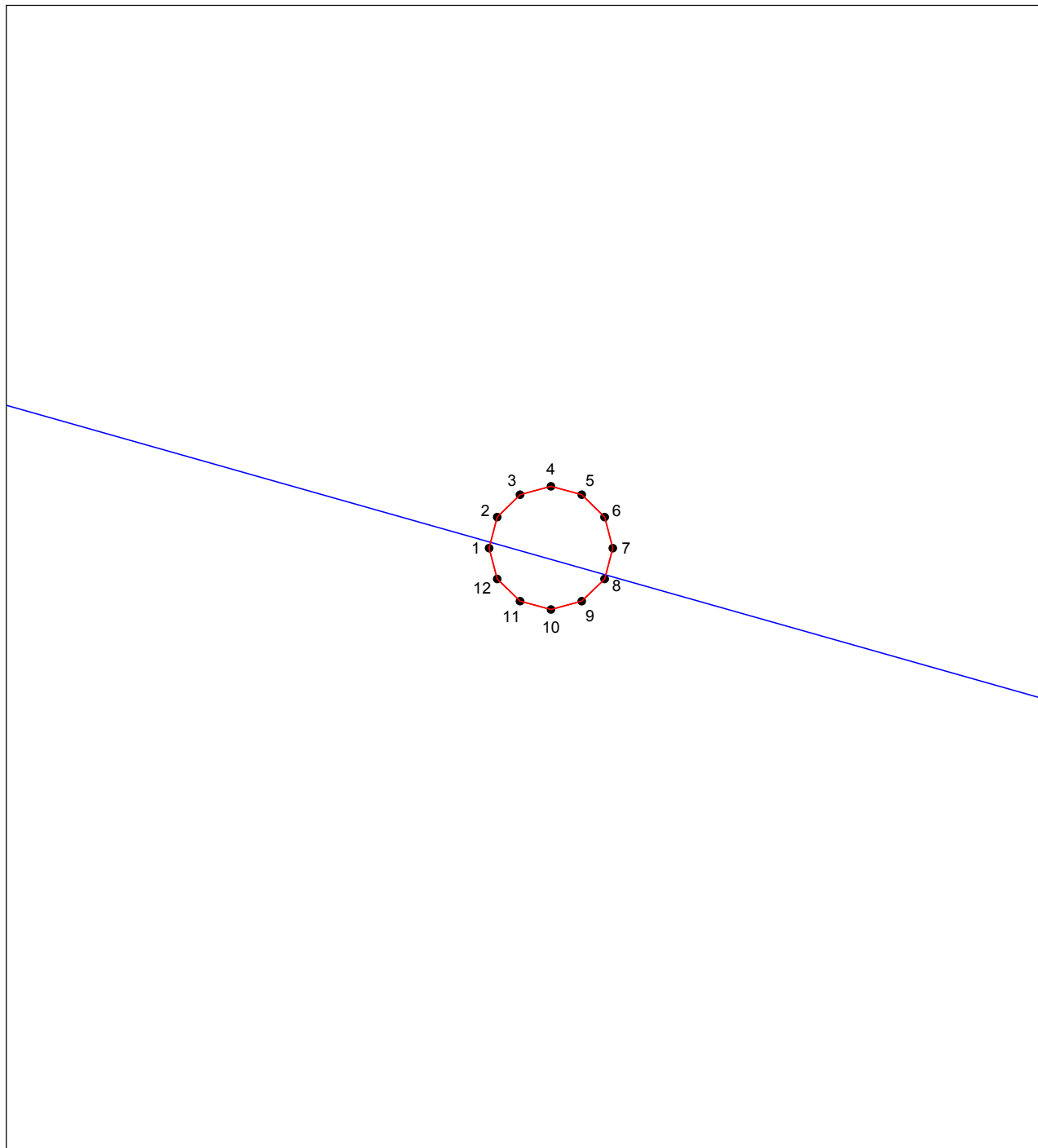
Подпись  Андрушенко Ю. И. Дата 10 сентября 2020 г.

Место для оттиска печати (при наличии) лица, составившего описание местоположения границ объекта



ОПИСАНИЕ МЕСТОПОЛОЖЕНИЯ ГРАНИЦ**Публичный сервитут**

(наименование объекта, местоположение границ которого описано)

План границ объекта**Выносной лист №1****Масштаб 1:10**

Используемые условные знаки и обозначения приведены на отдельной странице в конце раздела.

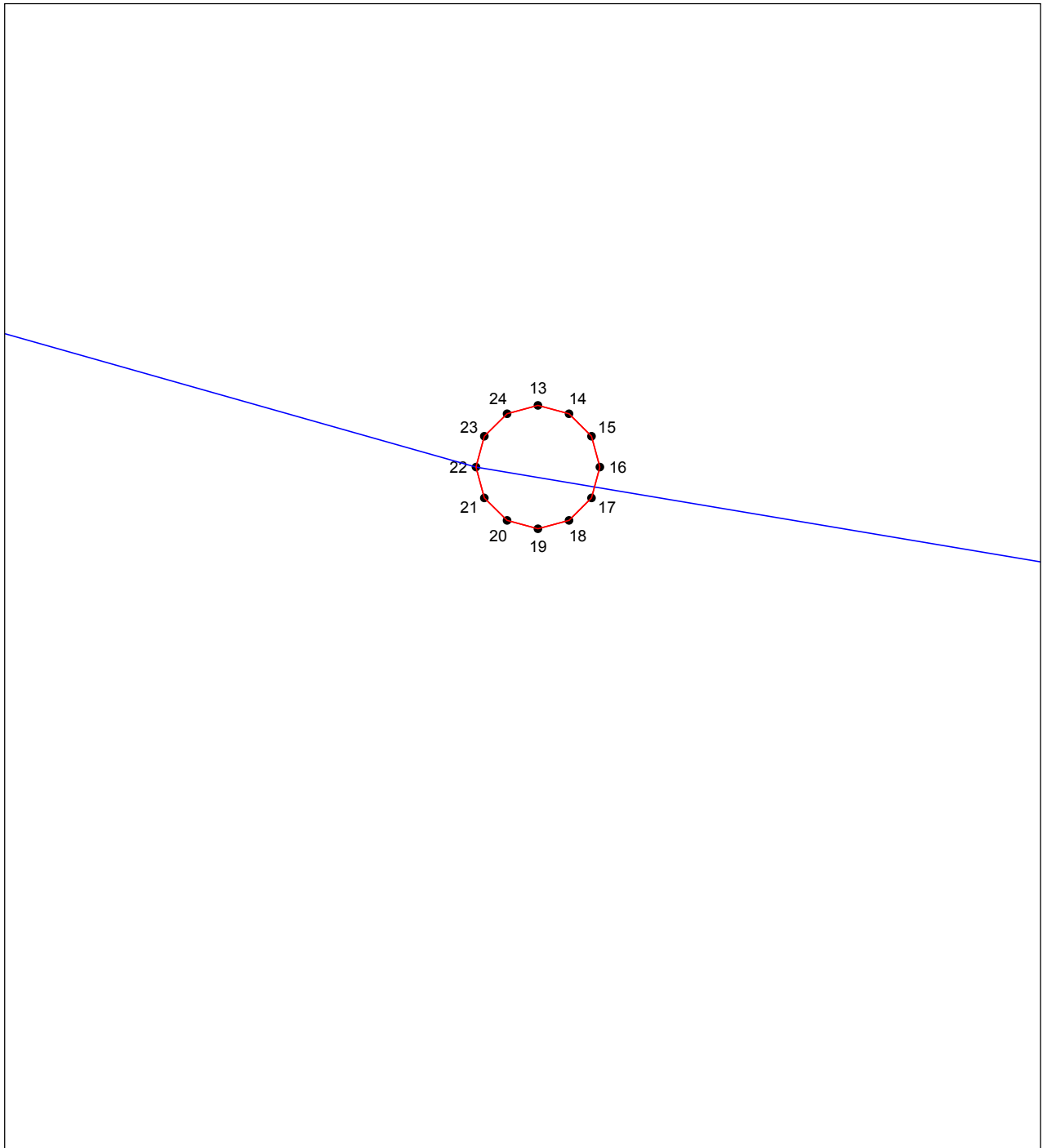
Подпись  Андрусенко Ю. И. Дата 10 сентября 2020 г.

Место для оттиска печати (при наличии) лица, составившего описание местоположения границ объекта



ОПИСАНИЕ МЕСТОПОЛОЖЕНИЯ ГРАНИЦ**Публичный сервитут**

(наименование объекта, местоположение границ которого описано)

План границ объекта**Выносной лист №2****Масштаб 1:10**

Используемые условные знаки и обозначения приведены на отдельной странице в конце раздела.

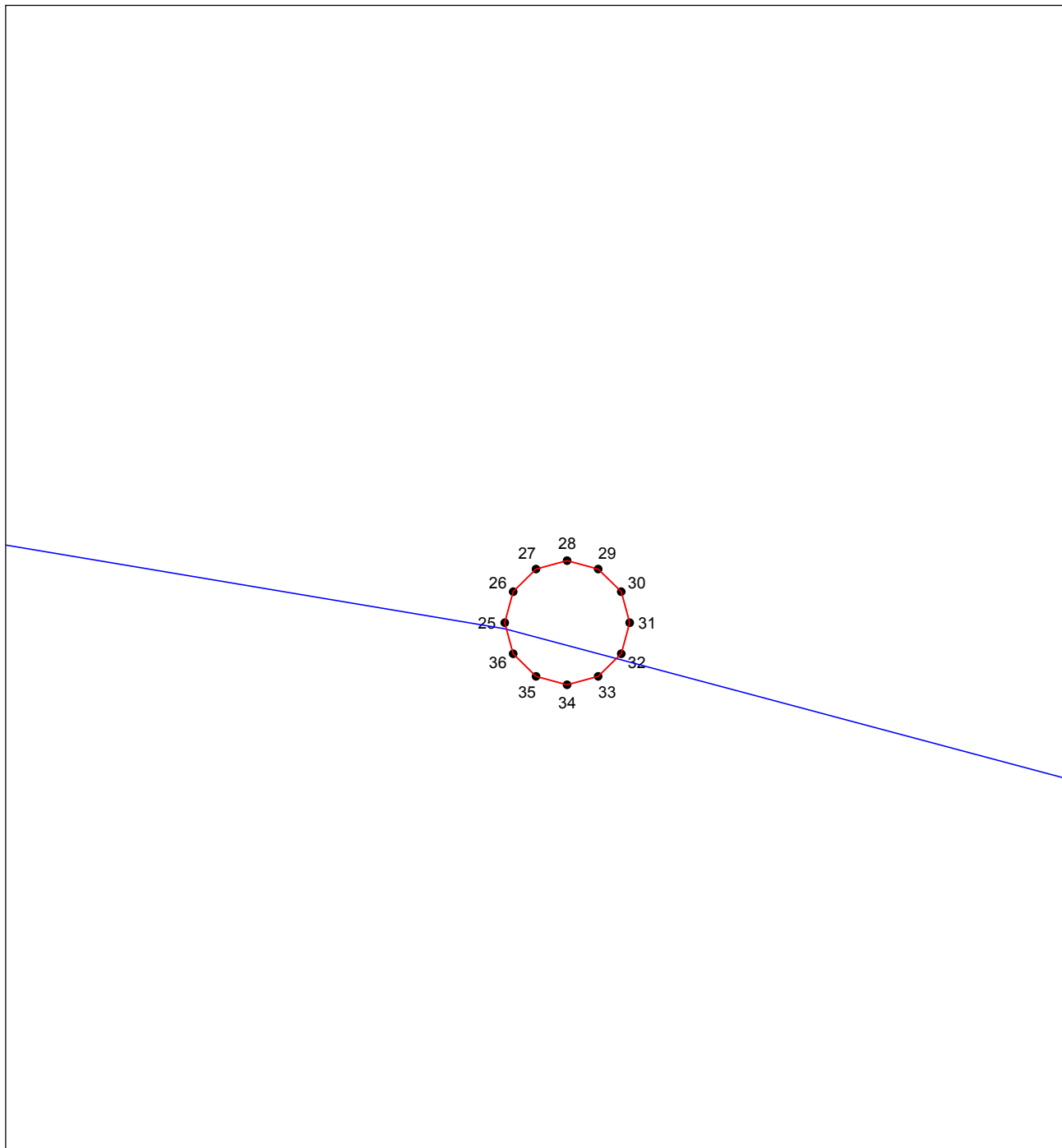
Подпись  Андрусенко Ю. И. Дата 10 сентября 2020 г.

Место для оттиска печати (при наличии) лица, составившего описание местоположения границ объекта



ОПИСАНИЕ МЕСТОПОЛОЖЕНИЯ ГРАНИЦ**Публичный сервитут**

(наименование объекта, местоположение границ которого описано)

План границ объекта**Выносной лист №3****Масштаб 1:10**

Используемые условные знаки и обозначения приведены на отдельной странице в конце раздела.

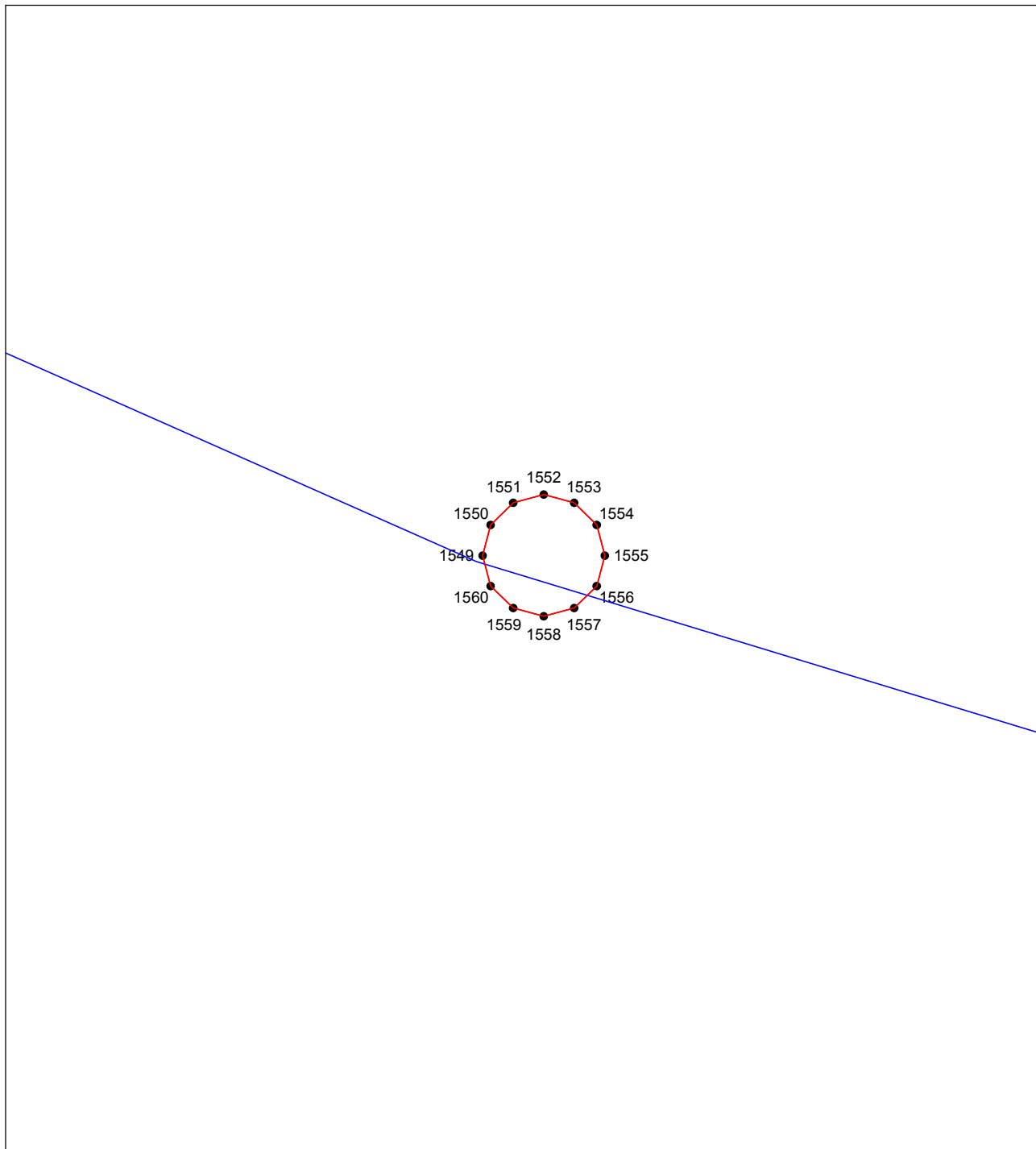
Подпись  *Андрусенко Ю. И.* Дата *10 сентября 2020 г.*

Место для оттиска печати (при наличии) лица, составившего описание местоположения границ объекта



ОПИСАНИЕ МЕСТОПОЛОЖЕНИЯ ГРАНИЦ**Публичный сервитут**

(наименование объекта, местоположение границ которого описано)

План границ объекта**Выносной лист №4****Масштаб 1:10**

Используемые условные знаки и обозначения приведены на отдельной странице в конце раздела.

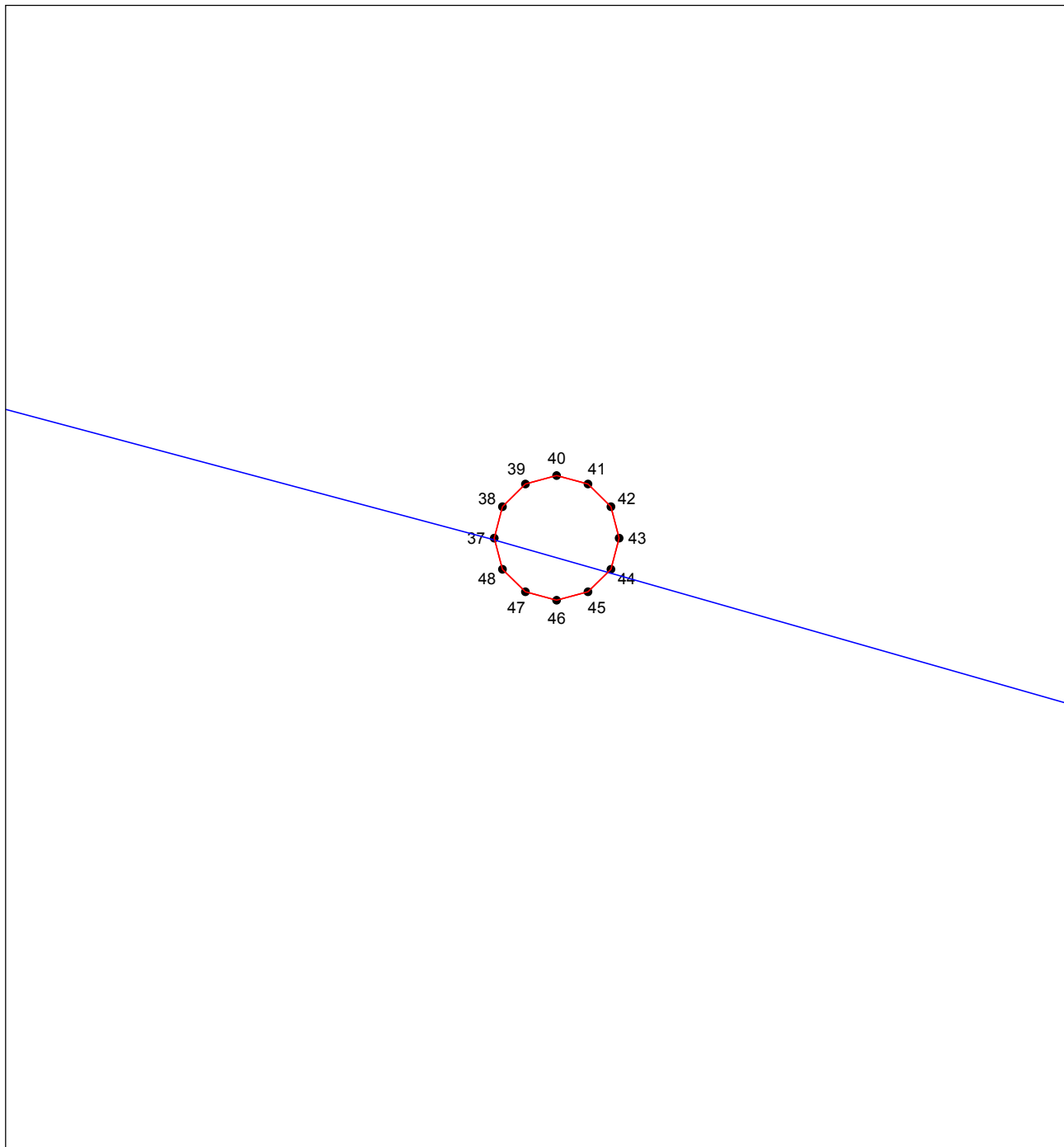
Подпись _____ *Андрусенко Ю. И.* Дата *10 сентября 2020 г.*

Место для оттиска печати (при наличии) лица, составившего описание местоположения границ объекта



ОПИСАНИЕ МЕСТОПОЛОЖЕНИЯ ГРАНИЦ**Публичный сервитут**

(наименование объекта, местоположение границ которого описано)

План границ объекта**Выносной лист №5****Масштаб 1:10**

Используемые условные знаки и обозначения приведены на отдельной странице в конце раздела.

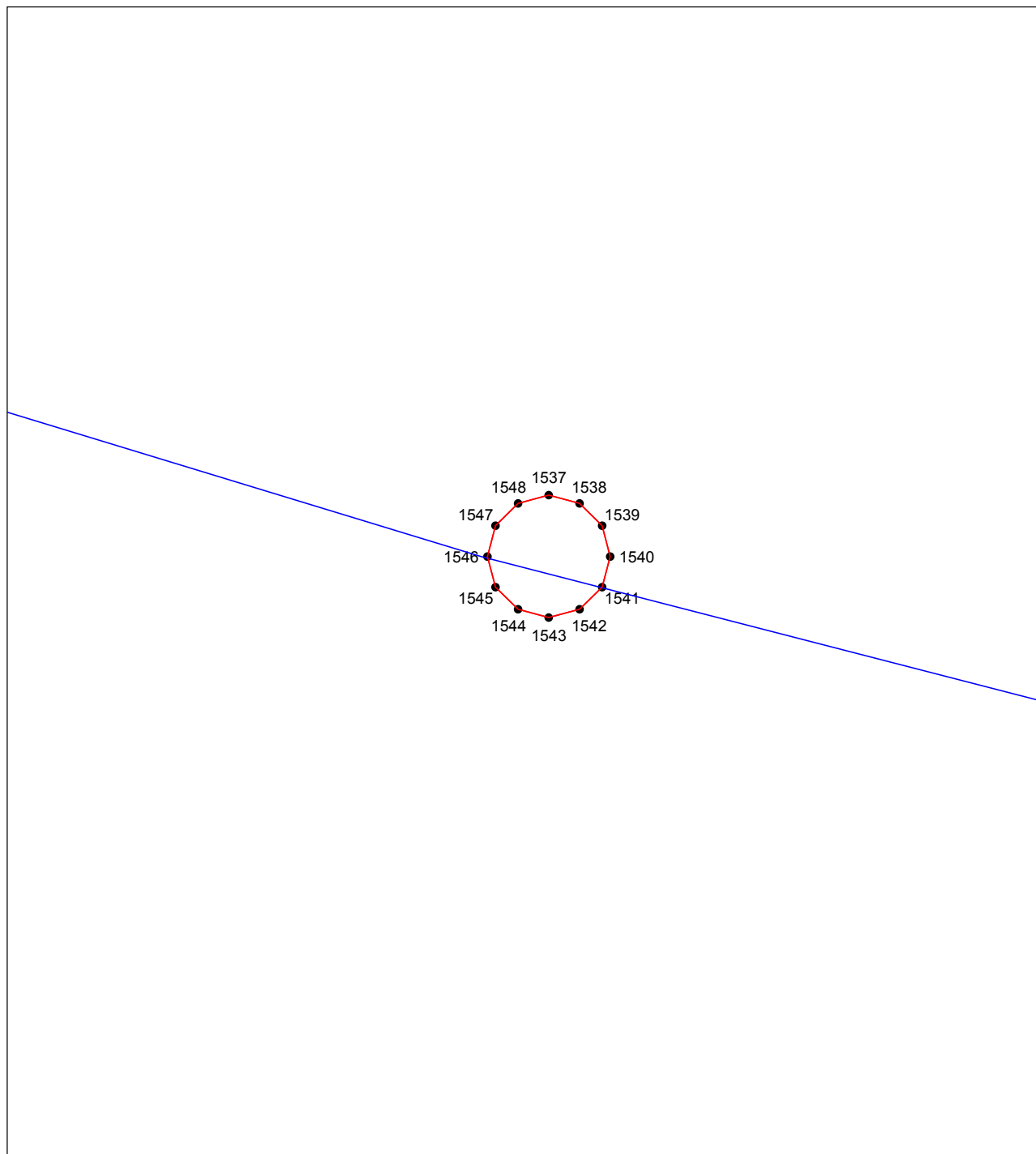
Подпись  *Андрусенко Ю. И.* Дата *10 сентября 2020 г.*

Место для оттиска печати (при наличии) лица, составившего описание местоположения границ объекта



ОПИСАНИЕ МЕСТОПОЛОЖЕНИЯ ГРАНИЦ**Публичный сервитут**

(наименование объекта, местоположение границ которого описано)

План границ объекта**Выносной лист №6****Масштаб 1:10**

Используемые условные знаки и обозначения приведены на отдельной странице в конце раздела.

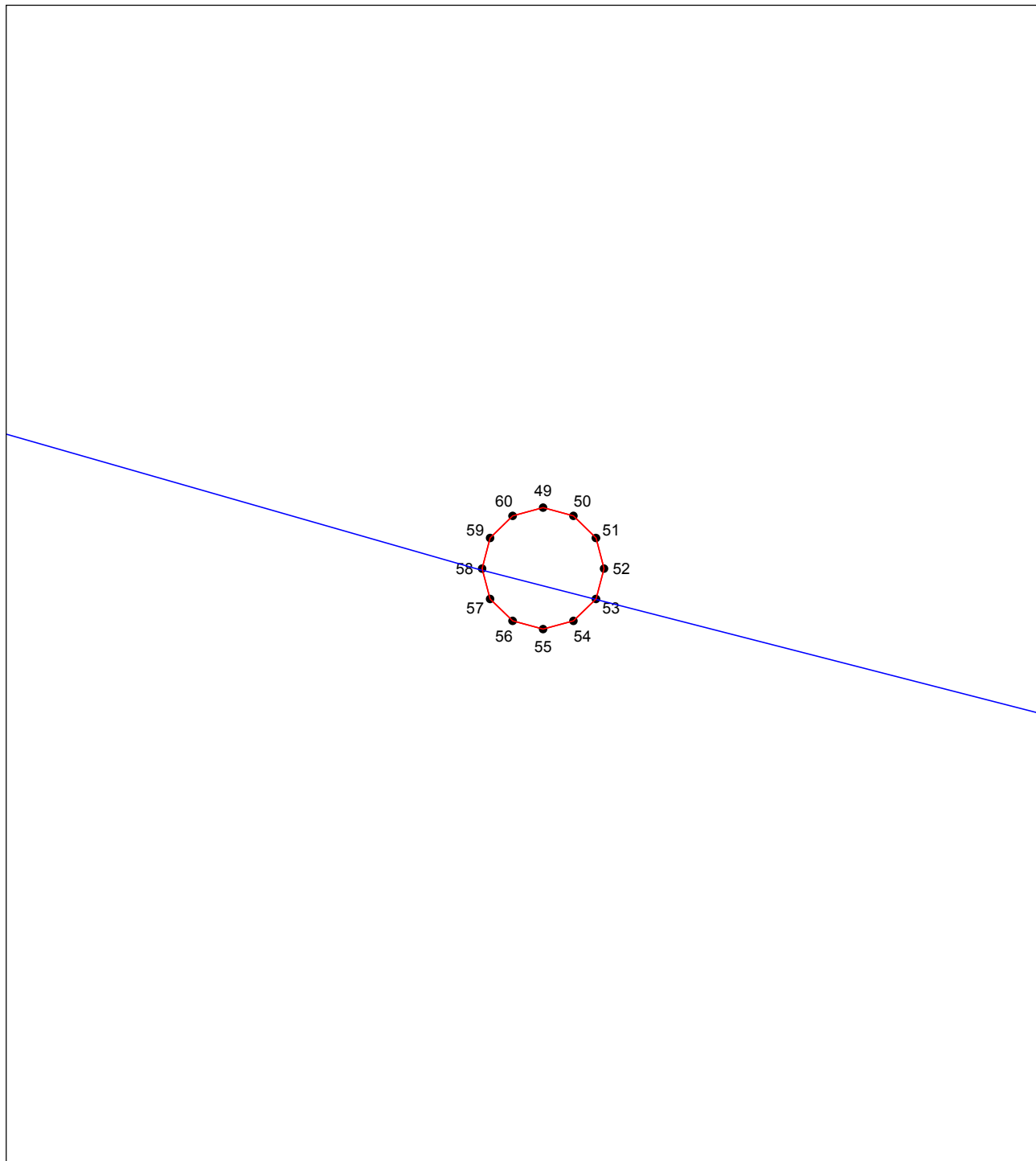
Подпись  *Андрусенко Ю. И.* Дата *10 сентября 2020 г.*

Место для оттиска печати (при наличии) лица, составившего описание местоположения границ объекта



ОПИСАНИЕ МЕСТОПОЛОЖЕНИЯ ГРАНИЦ**Публичный сервитут**


(наименование объекта, местоположение границ которого описано)

План границ объекта**Выносной лист №7****Масштаб 1:10**

Используемые условные знаки и обозначения приведены на отдельной странице в конце раздела.

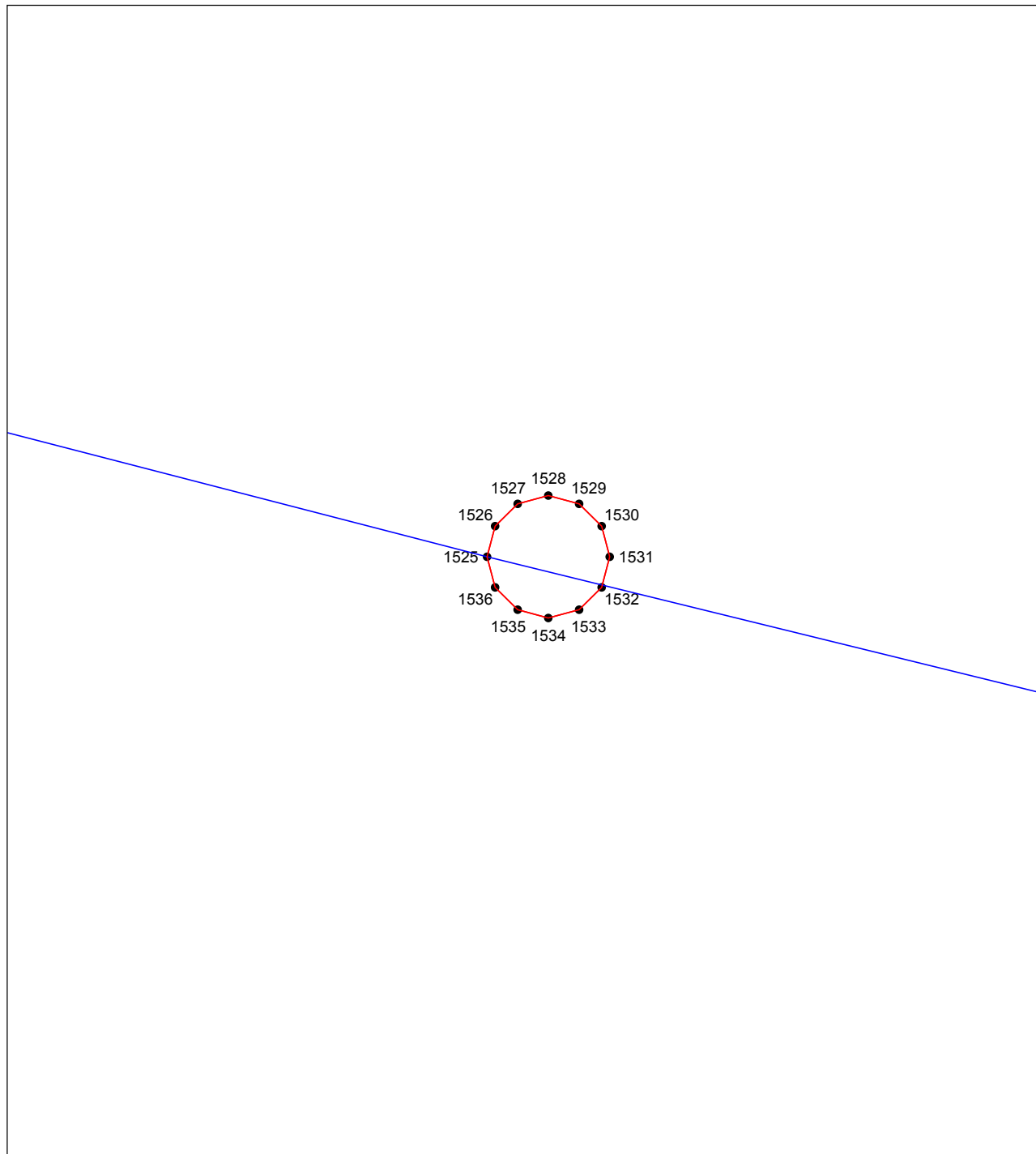
Подпись _____ *Андрусенко Ю. И.* Дата *10 сентября 2020 г.*

Место для оттиска печати (при наличии) лица, составившего описание местоположения границ объекта



ОПИСАНИЕ МЕСТОПОЛОЖЕНИЯ ГРАНИЦ**Публичный сервитут**

(наименование объекта, местоположение границ которого описано)

План границ объекта**Выносной лист №8****Масштаб 1:10**

Используемые условные знаки и обозначения приведены на отдельной странице в конце раздела.

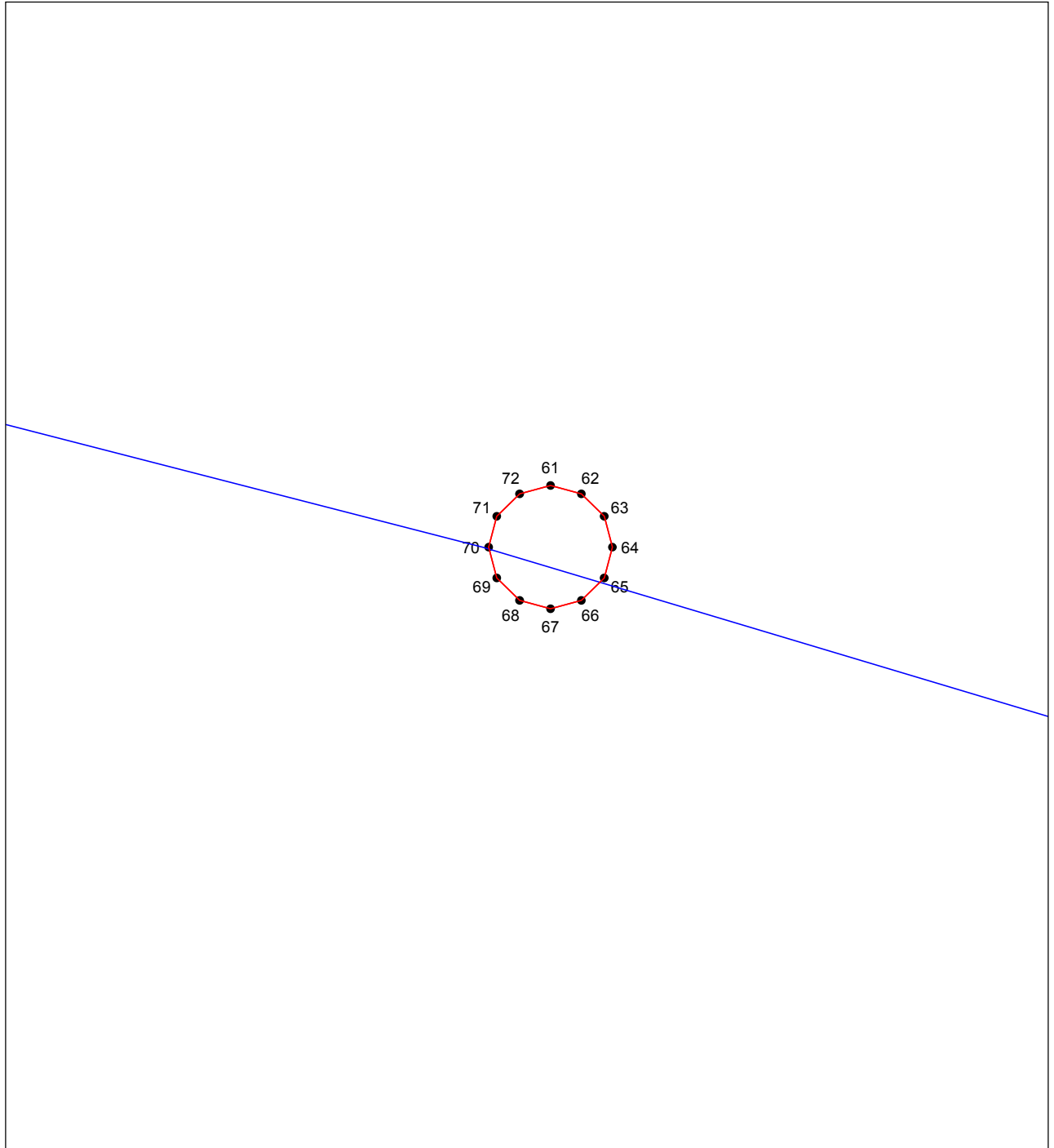
Подпись  **Андрусенко Ю. И.** Дата *10 сентября 2020 г.*

Место для оттиска печати (при наличии) лица, составившего описание местоположения границ объекта



ОПИСАНИЕ МЕСТОПОЛОЖЕНИЯ ГРАНИЦ**Публичный сервитут**

(наименование объекта, местоположение границ которого описано)

План границ объекта**Выносной лист №9****Масштаб 1:10**

Используемые условные знаки и обозначения приведены на отдельной странице в конце раздела.

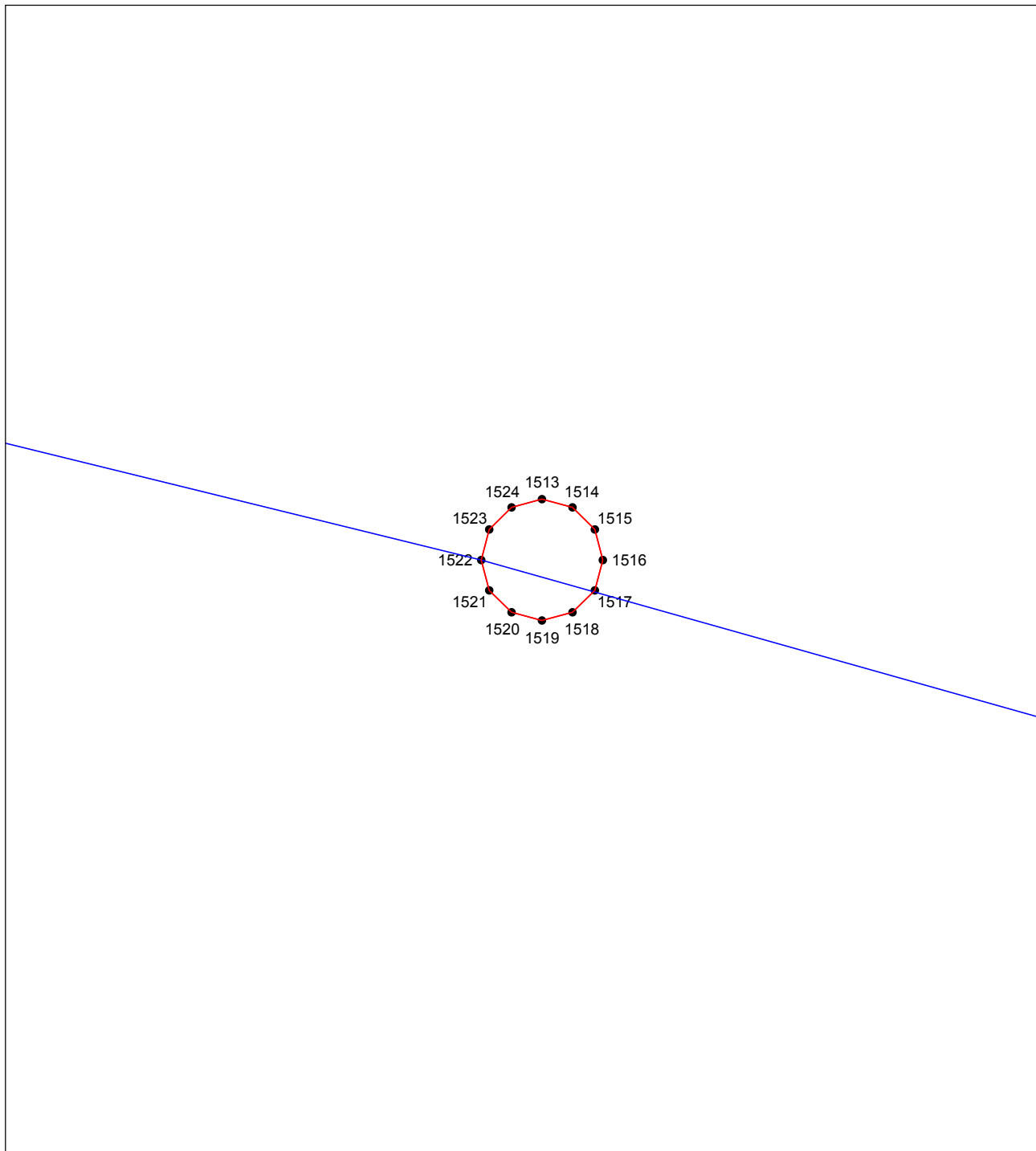
Подпись _____ *Андрусенко Ю. И.* Дата *10 сентября 2020 г.*

Место для оттиска печати (при наличии) лица, составившего описание местоположения границ объекта



ОПИСАНИЕ МЕСТОПОЛОЖЕНИЯ ГРАНИЦ**Публичный сервитут**


(наименование объекта, местоположение границ которого описано)

План границ объекта**Выносной лист №10****Масштаб 1:10**

Используемые условные знаки и обозначения приведены на отдельной странице в конце раздела.

Подпись  **Андрусенко Ю. И.** Дата **10 сентября 2020 г.**

Место для оттиска печати (при наличии) лица, составившего описание местоположения границ объекта



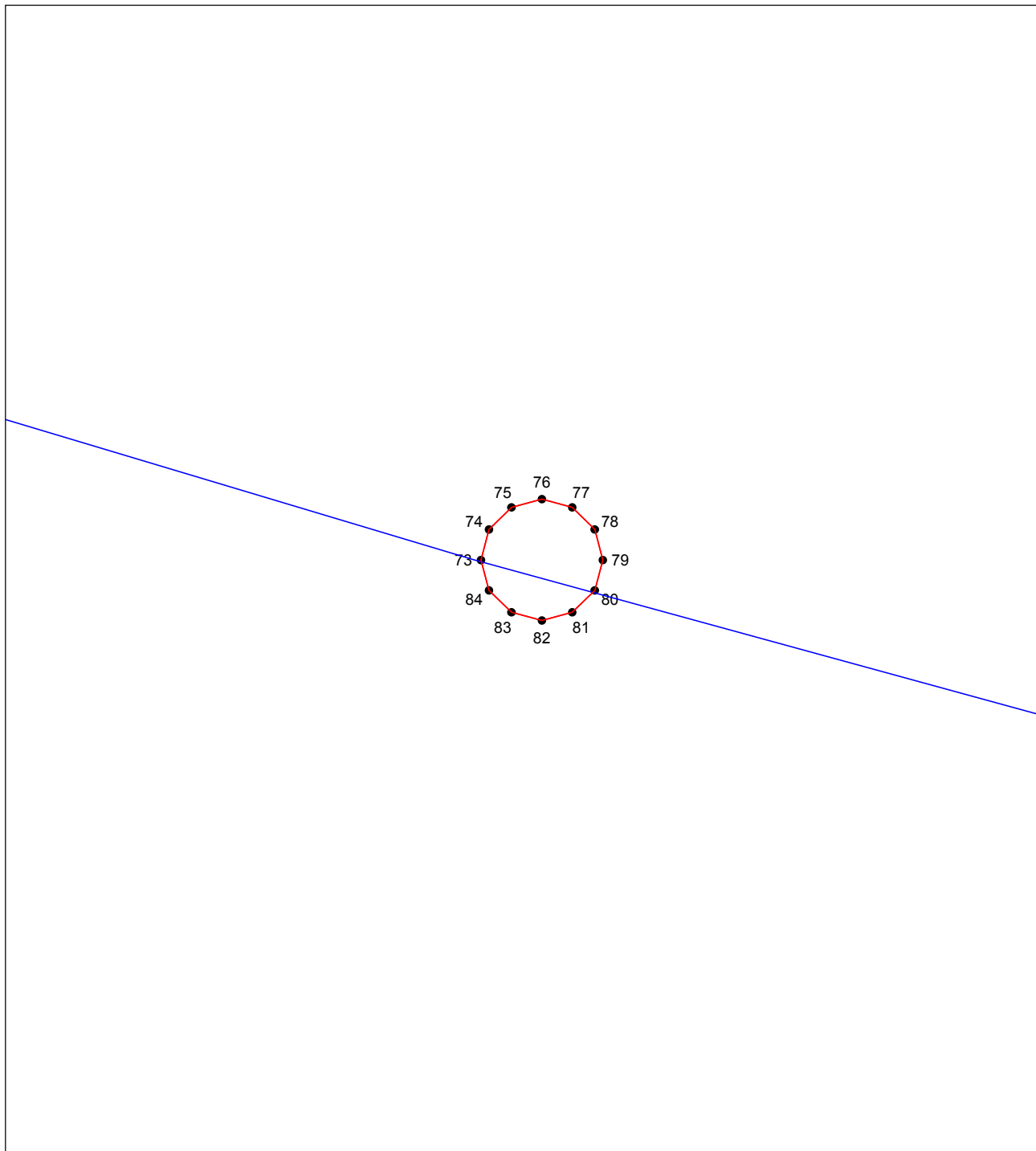
ОПИСАНИЕ МЕСТОПОЛОЖЕНИЯ ГРАНИЦ

Публичный сервитут

(наименование объекта, местоположение границ которого описано)

План границ объекта

Выносной лист №11



Масштаб 1:10

Используемые условные знаки и обозначения приведены на отдельной странице в конце раздела.

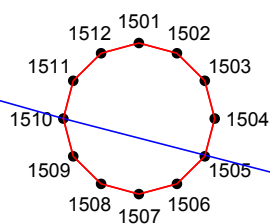
Подпись  Андрусенко Ю. И. Дата 10 сентября 2020 г.

Место для оттиска печати (при наличии) лица, составившего описание местоположения границ объекта



ОПИСАНИЕ МЕСТОПОЛОЖЕНИЯ ГРАНИЦ**Публичный сервитут**

(наименование объекта, местоположение границ которого описано)

План границ объекта**Выносной лист №12****Масштаб 1:10**

Используемые условные знаки и обозначения приведены на отдельной странице в конце раздела.

Подпись _____ *Андрусенко Ю. И.* Дата *10 сентября 2020 г.*

Место для оттиска печати (при наличии) лица, составившего описание местоположения границ объекта



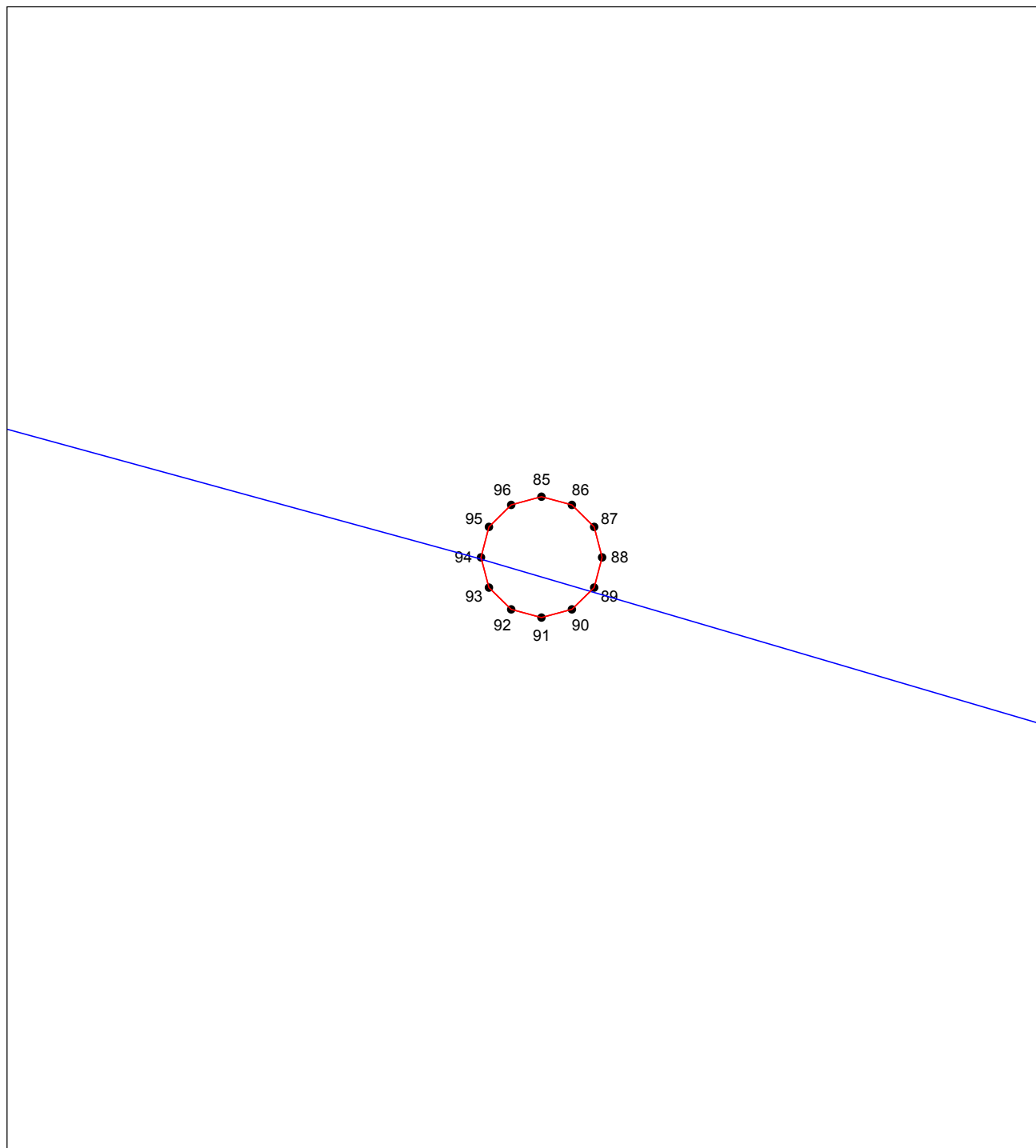
ОПИСАНИЕ МЕСТОПОЛОЖЕНИЯ ГРАНИЦ

Публичный сервитут

(наименование объекта, местоположение границ которого описано)

План границ объекта

Выносной лист №13



Масштаб 1:10

Используемые условные знаки и обозначения приведены на отдельной странице в конце раздела.

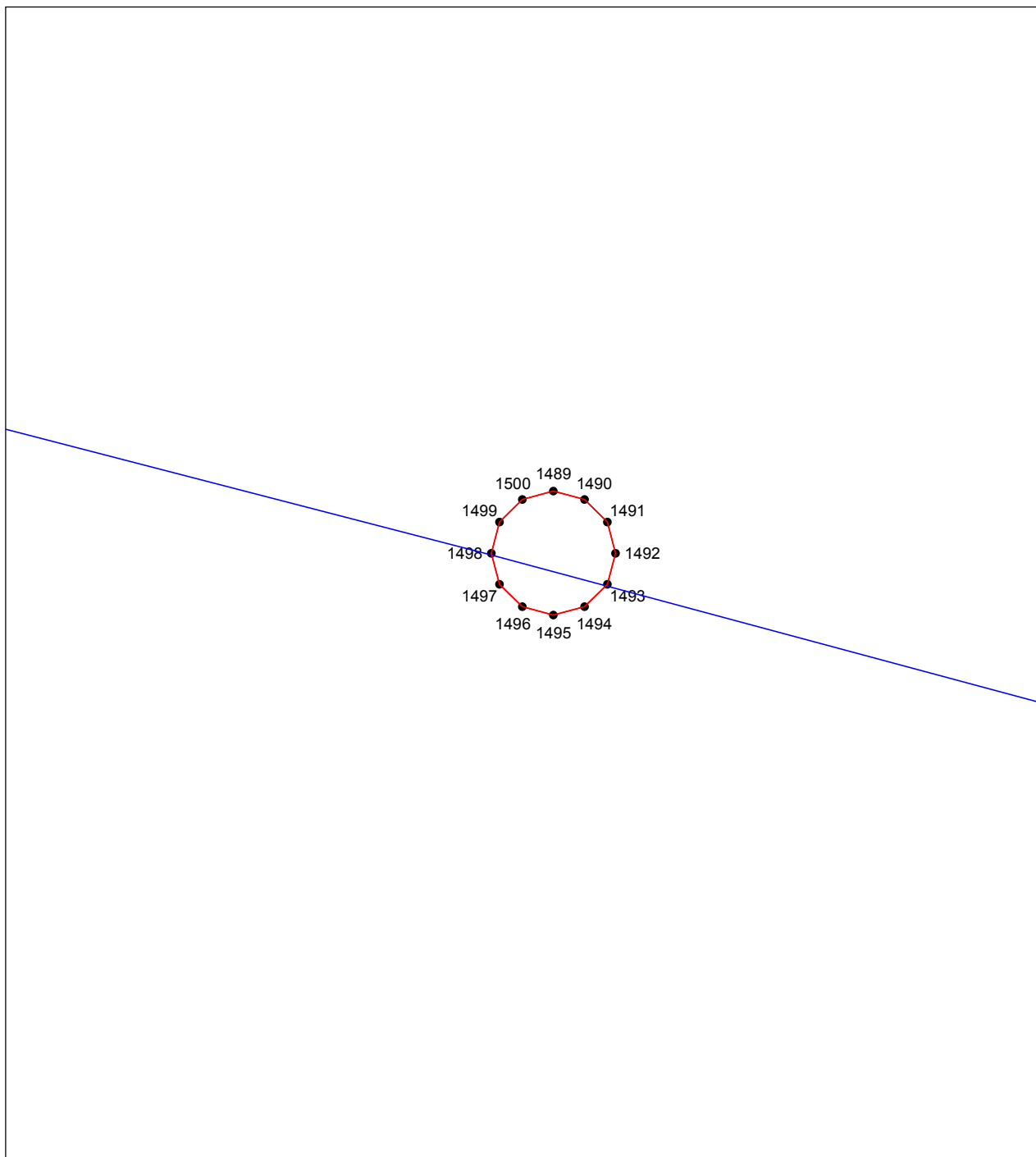
Подпись  *Андрусенко Ю. И.* Дата *10 сентября 2020 г.*

Место для оттиска печати (при наличии) лица, составившего описание местоположения границ объекта



ОПИСАНИЕ МЕСТОПОЛОЖЕНИЯ ГРАНИЦ**Публичный сервитут**

(наименование объекта, местоположение границ которого описано)

План границ объекта**Выносной лист №14****Масштаб 1:10**

Используемые условные знаки и обозначения приведены на отдельной странице в конце раздела.

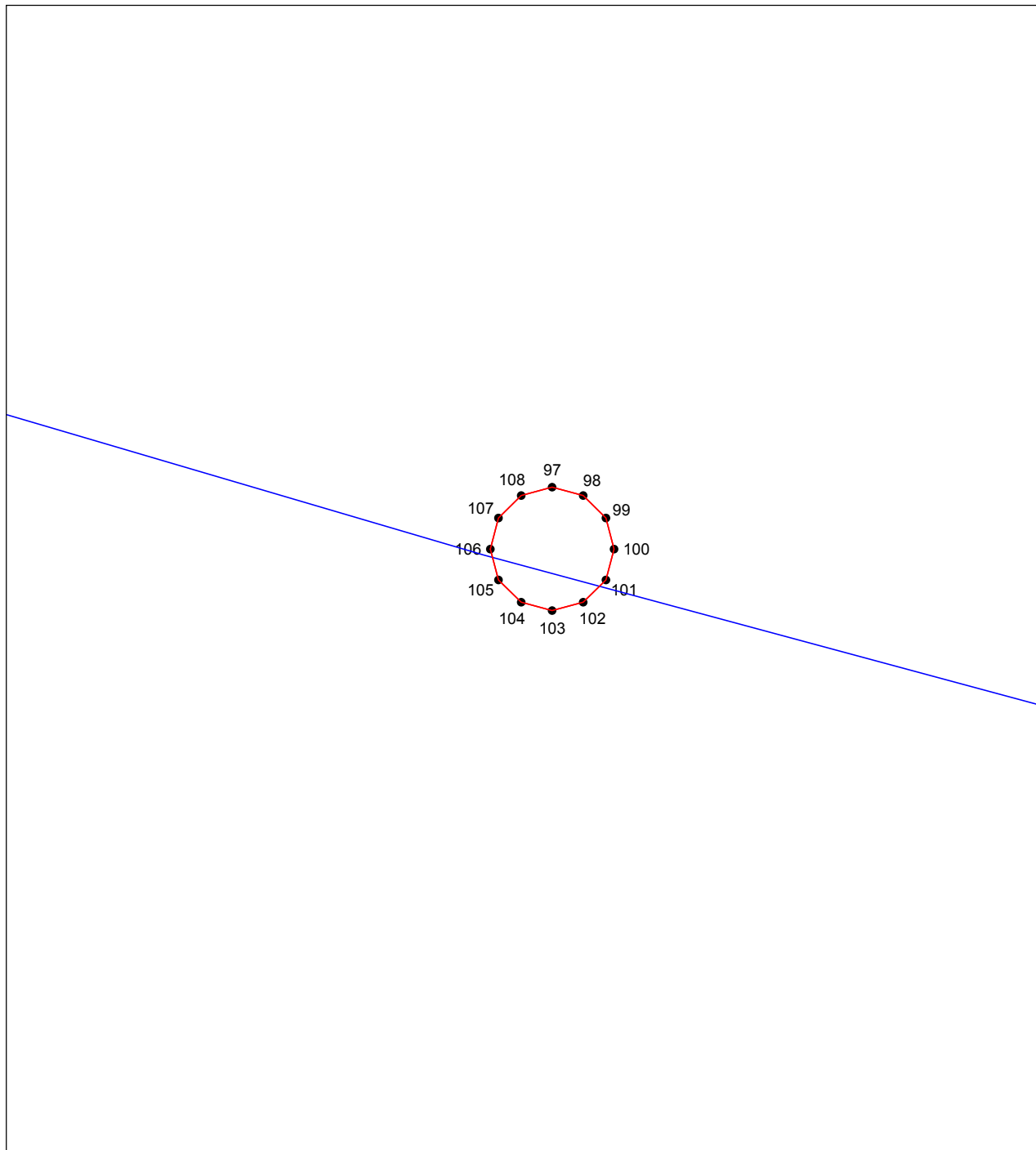
Подпись  *Андрусенко Ю. И.* Дата *10 сентября 2020 г.*

Место для оттиска печати (при наличии) лица, составившего описание местоположения границ объекта



ОПИСАНИЕ МЕСТОПОЛОЖЕНИЯ ГРАНИЦ**Публичный сервитут**

(наименование объекта, местоположение границ которого описано)

План границ объекта**Выносной лист №15****Масштаб 1:10**

Используемые условные знаки и обозначения приведены на отдельной странице в конце раздела.

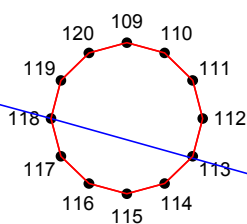
Подпись  *Андрусенко Ю. И.* Дата *10 сентября 2020 г.*

Место для оттиска печати (при наличии) лица, составившего описание местоположения границ объекта



ОПИСАНИЕ МЕСТОПОЛОЖЕНИЯ ГРАНИЦ**Публичный сервитут**

(наименование объекта, местоположение границ которого описано)

План границ объекта**Выносной лист №16****Масштаб 1:10**

Используемые условные знаки и обозначения приведены на отдельной странице в конце раздела.

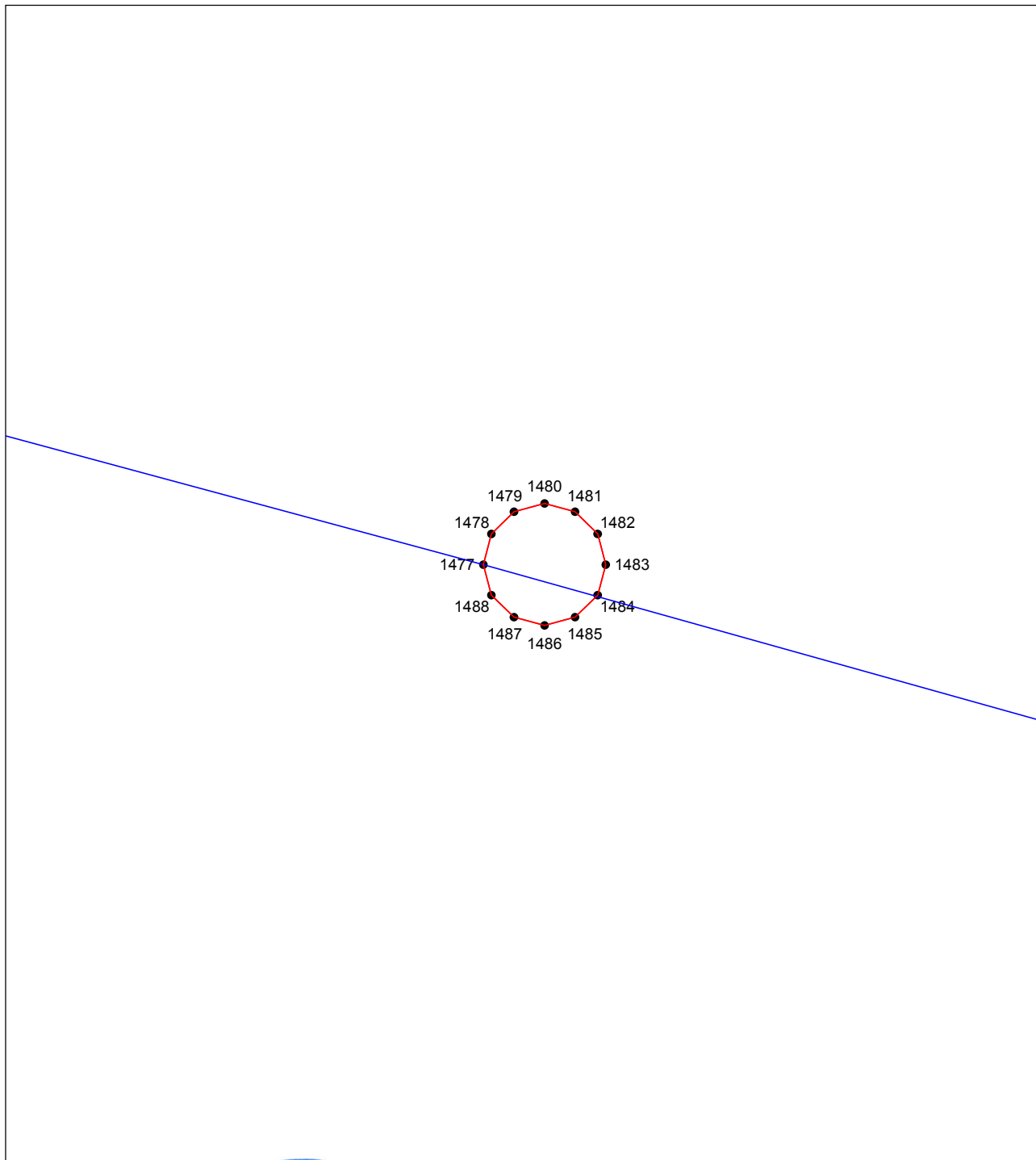
Подпись  *Андрусенко Ю. И.* Дата *10 сентября 2020 г.*

Место для оттиска печати (при наличии) лица, составившего описание местоположения границ объекта



ОПИСАНИЕ МЕСТОПОЛОЖЕНИЯ ГРАНИЦ**Публичный сервитут**

(наименование объекта, местоположение границ которого описано)

План границ объекта**Выносной лист №17****Масштаб 1:10**

Используемые условные знаки и обозначения приведены на отдельной странице в конце раздела.

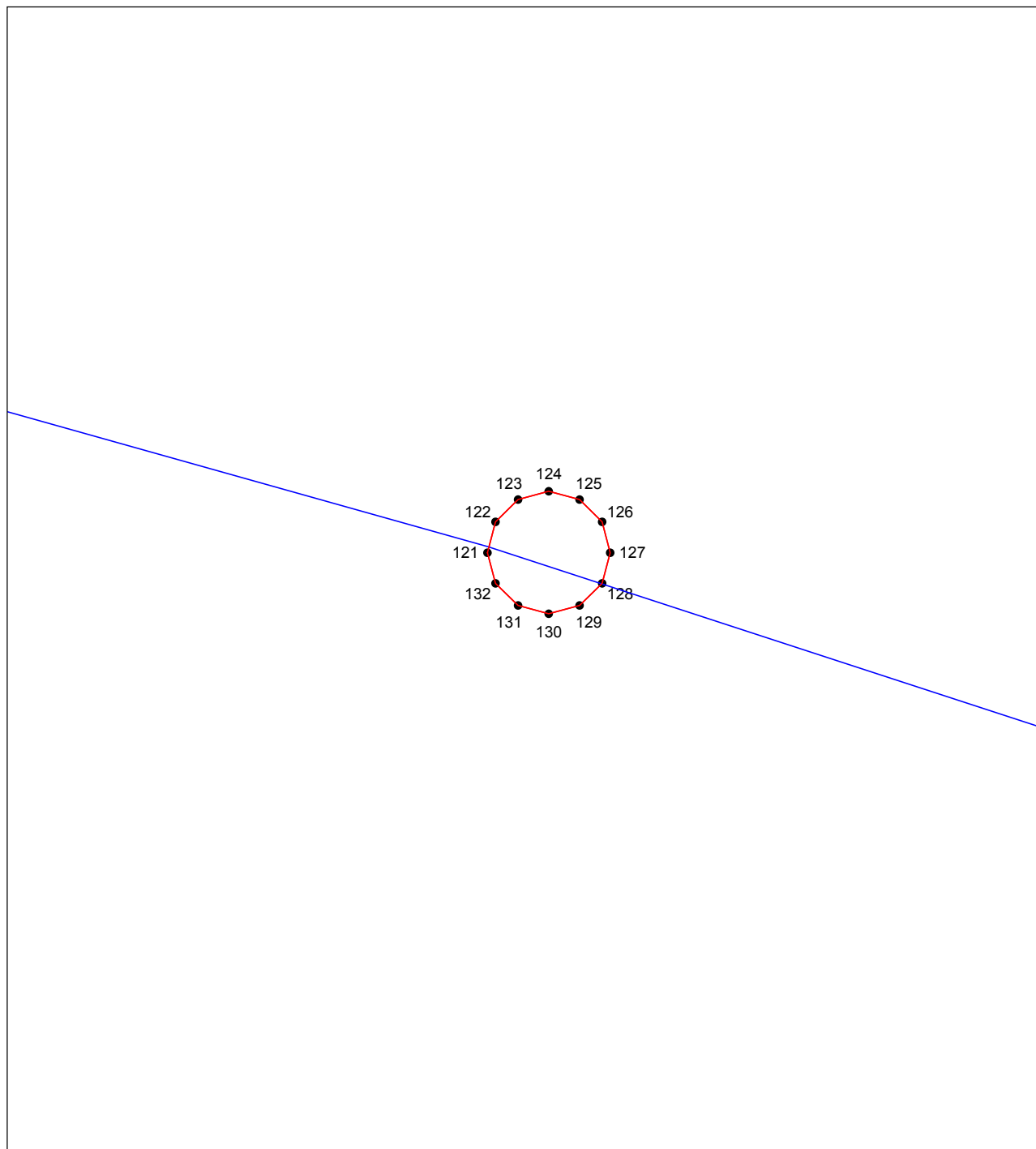
Подпись  **Андрусенко Ю. И.** Дата **10 сентября 2020 г.**

Место для оттиска печати (при наличии) лица, составившего описание местоположения границ объекта



ОПИСАНИЕ МЕСТОПОЛОЖЕНИЯ ГРАНИЦ**Публичный сервитут**

(наименование объекта, местоположение границ которого описано)

План границ объекта**Выносной лист №18****Масштаб 1:10**

Используемые условные знаки и обозначения приведены на отдельной странице в конце раздела.

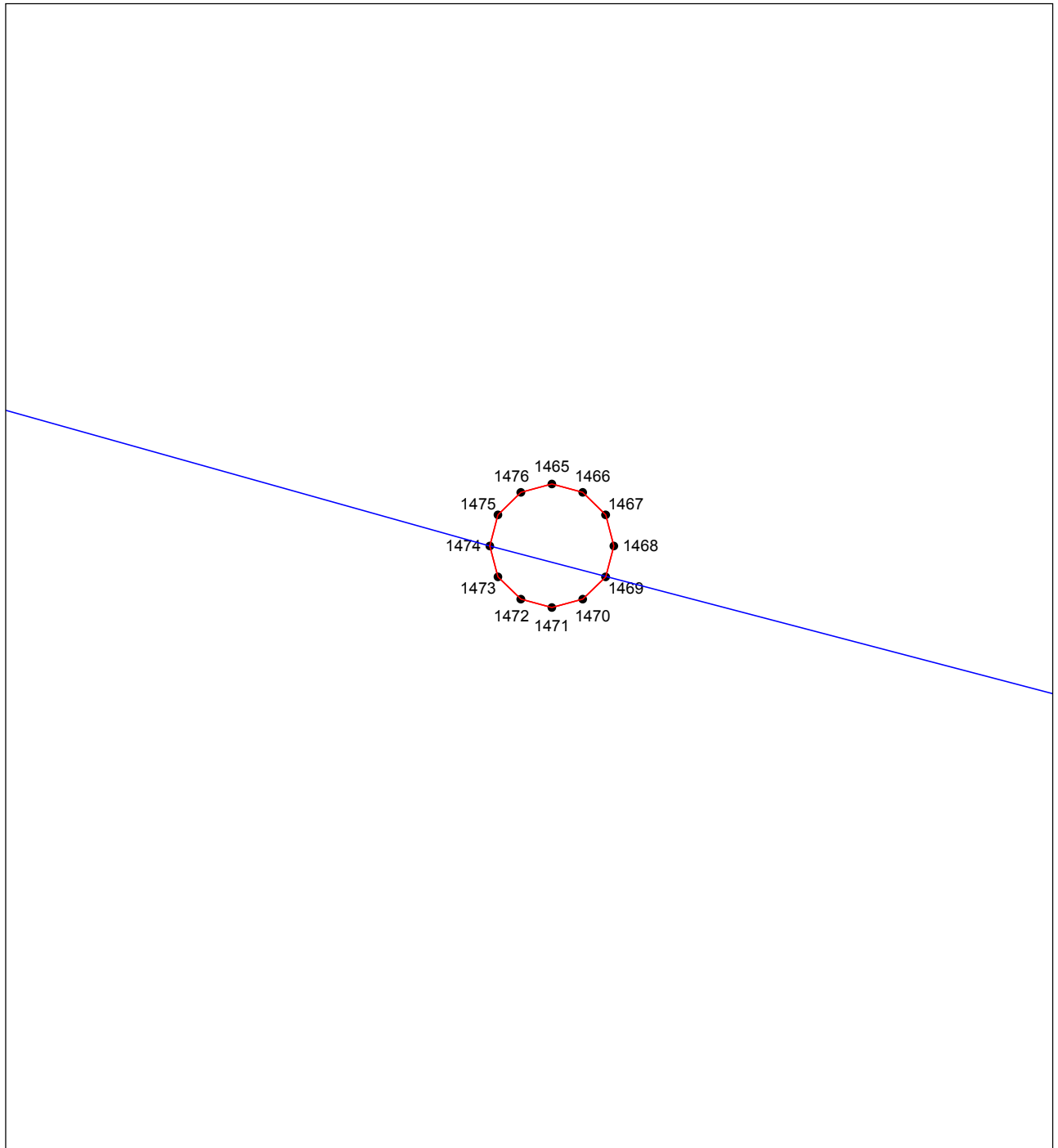
Подпись  *Андрусенко Ю. И.* Дата *10 сентября 2020 г.*

Место для оттиска печати (при наличии) лица, составившего описание местоположения границ объекта



ОПИСАНИЕ МЕСТОПОЛОЖЕНИЯ ГРАНИЦ**Публичный сервитут**

(наименование объекта, местоположение границ которого описано)

План границ объекта**Выносной лист №19****Масштаб 1:10**

Используемые условные знаки и обозначения приведены на отдельной странице в конце раздела.

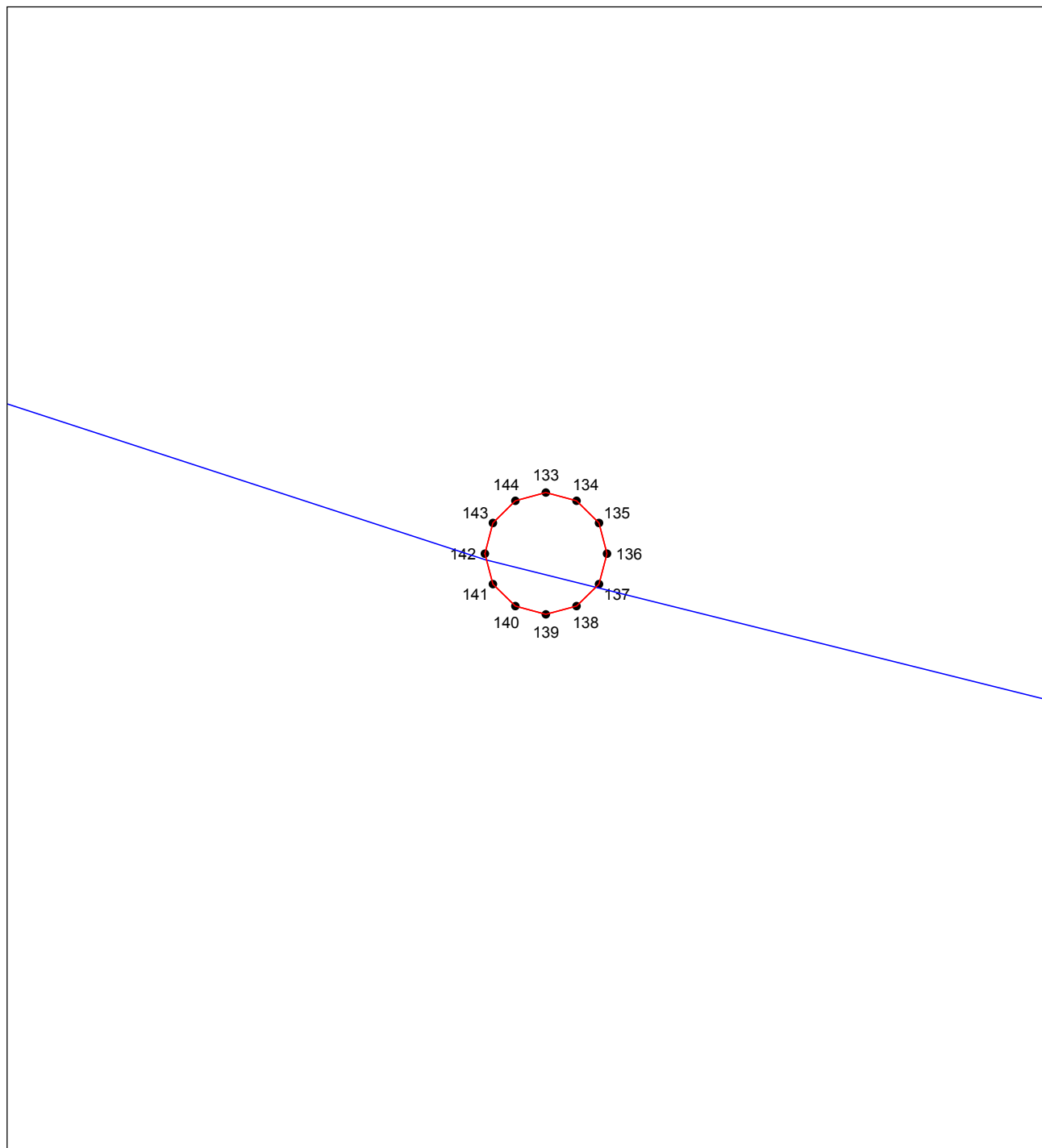
Подпись _____ *Андрусенко Ю. И.* Дата *10 сентября 2020 г.*

Место для оттиска печати (при наличии) лица, составившего описание местоположения границ объекта



ОПИСАНИЕ МЕСТОПОЛОЖЕНИЯ ГРАНИЦ**Публичный сервитут**

(наименование объекта, местоположение границ которого описано)

План границ объекта**Выносной лист №20****Масштаб 1:10**

Используемые условные знаки и обозначения приведены на отдельной странице в конце раздела.

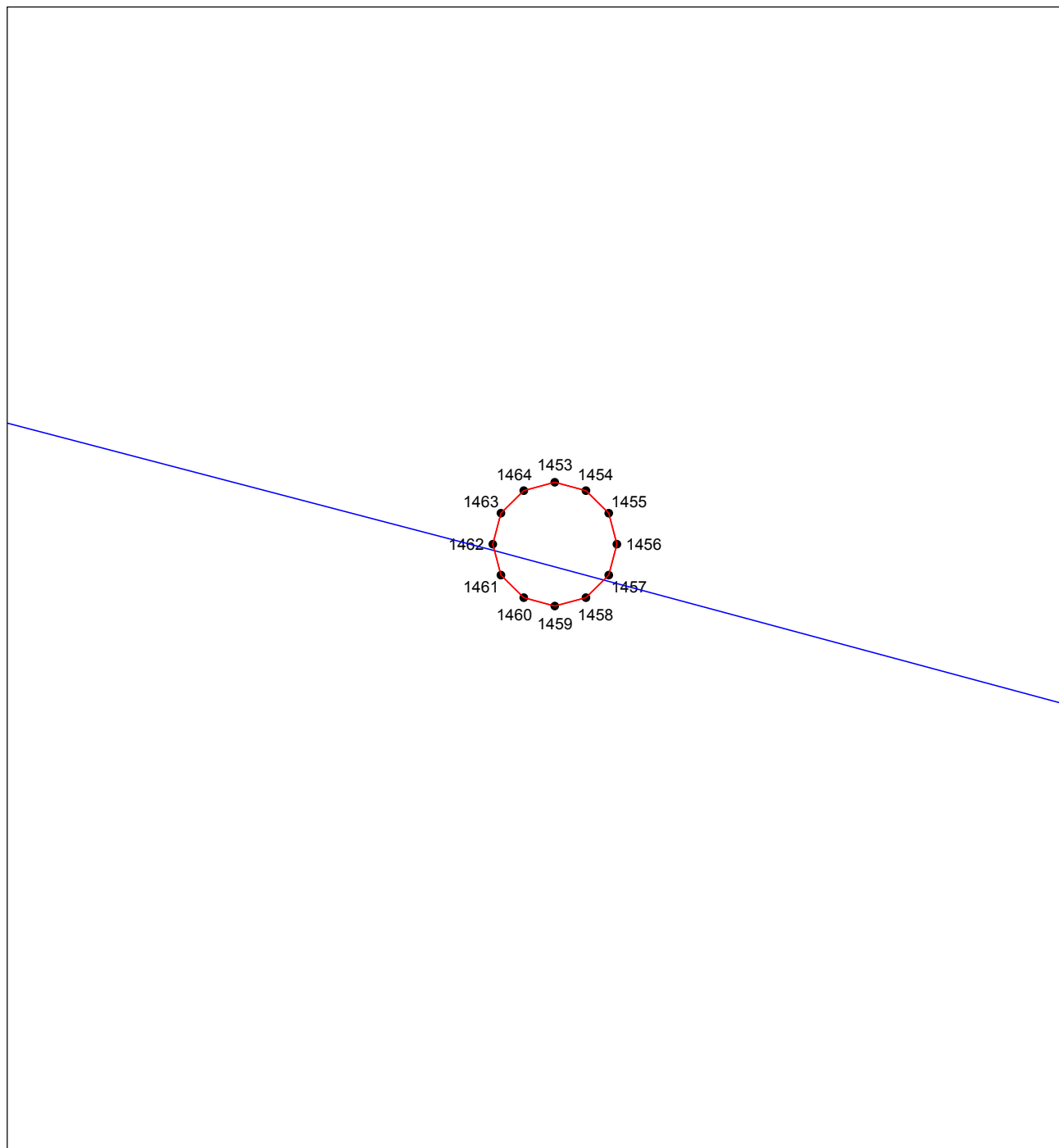
Подпись _____ Андрусенко Ю. И. Дата 10 сентября 2020 г.

Место для оттиска печати (при наличии) лица, составившего описание местоположения границ объекта



ОПИСАНИЕ МЕСТОПОЛОЖЕНИЯ ГРАНИЦ**Публичный сервитут**

(наименование объекта, местоположение границ которого описано)

План границ объекта**Выносной лист №21****Масштаб 1:10**

Используемые условные знаки и обозначения приведены на отдельной странице в конце раздела.

Подпись _____ *Андрусенко Ю. И.* Дата *10 сентября 2020 г.*

Место для оттиска печати (при наличии) лица, составившего описание местоположения границ объекта



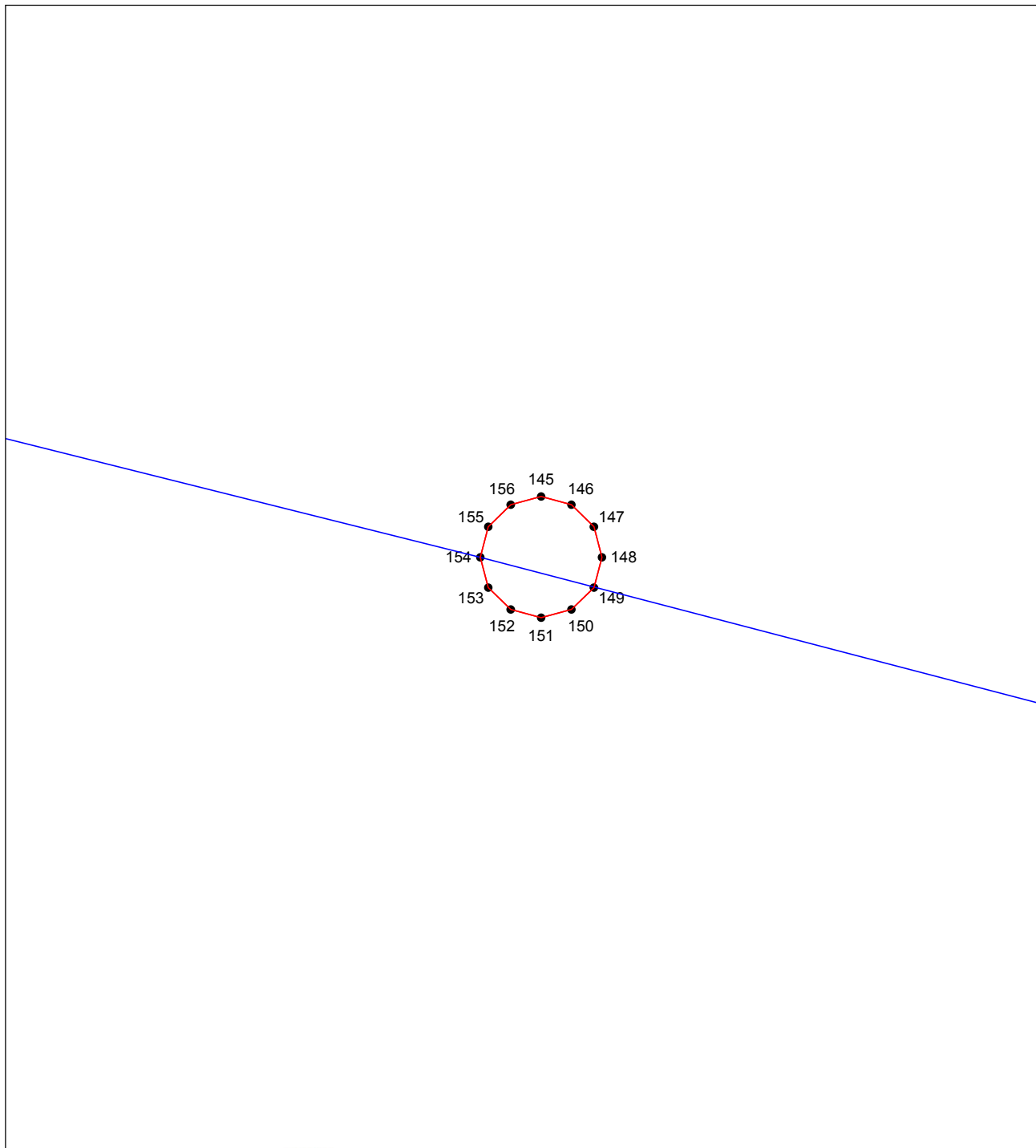
ОПИСАНИЕ МЕСТОПОЛОЖЕНИЯ ГРАНИЦ

Публичный сервитут

(наименование объекта, местоположение границ которого описано)

План границ объекта

Выносной лист №22



Масштаб 1:10

Используемые условные знаки и обозначения приведены на отдельной странице в конце раздела.

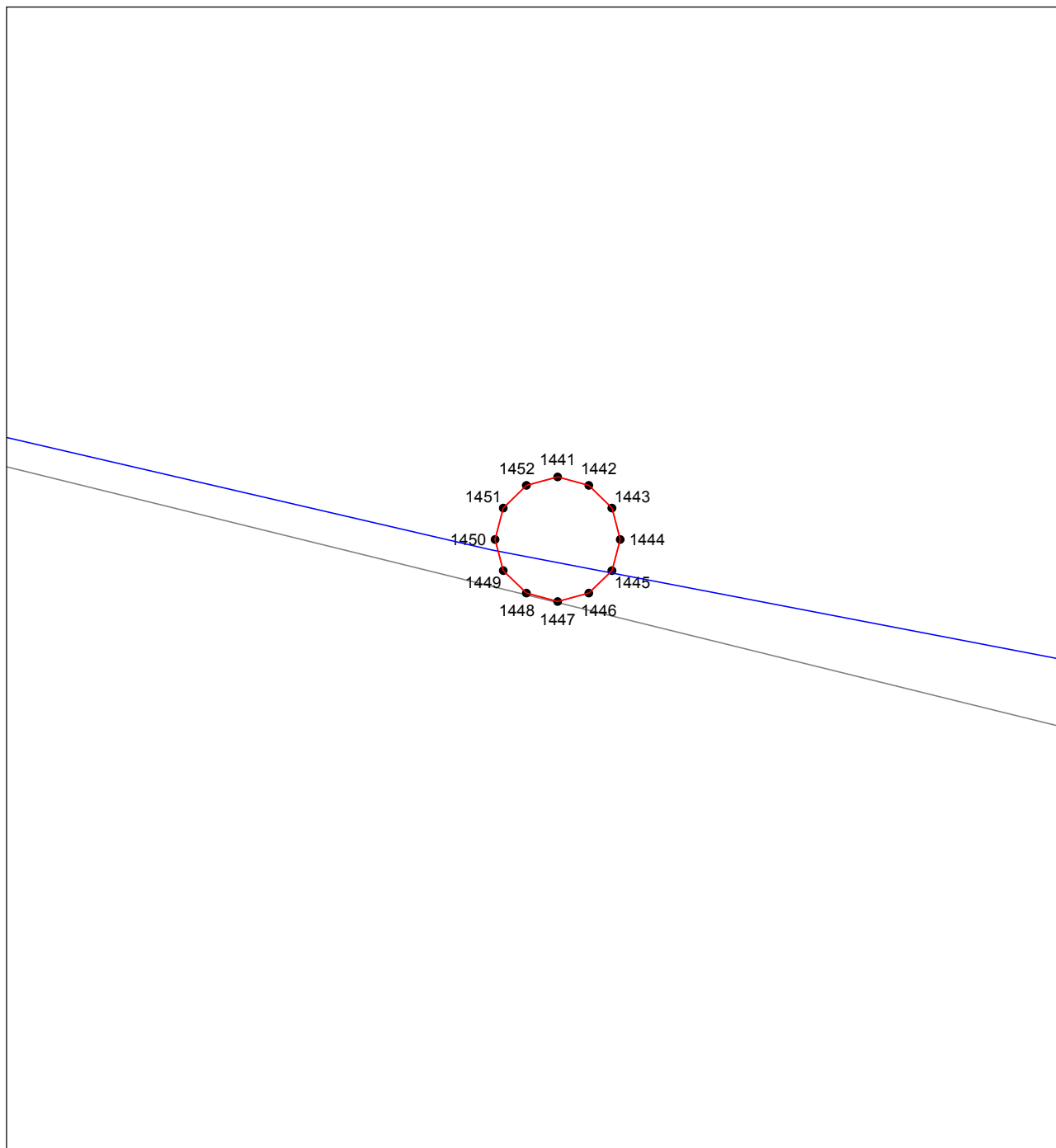
Подпись  *Андрусенко Ю. И.* Дата 10 сентября 2020 г.

Место для оттиска печати (при наличии) лица, составившего описание местоположения границ объекта



ОПИСАНИЕ МЕСТОПОЛОЖЕНИЯ ГРАНИЦ**Публичный сервитут**

(наименование объекта, местоположение границ которого описано)

План границ объекта**Выносной лист №23****Масштаб 1:10**

Используемые условные знаки и обозначения приведены на отдельной странице в конце раздела.

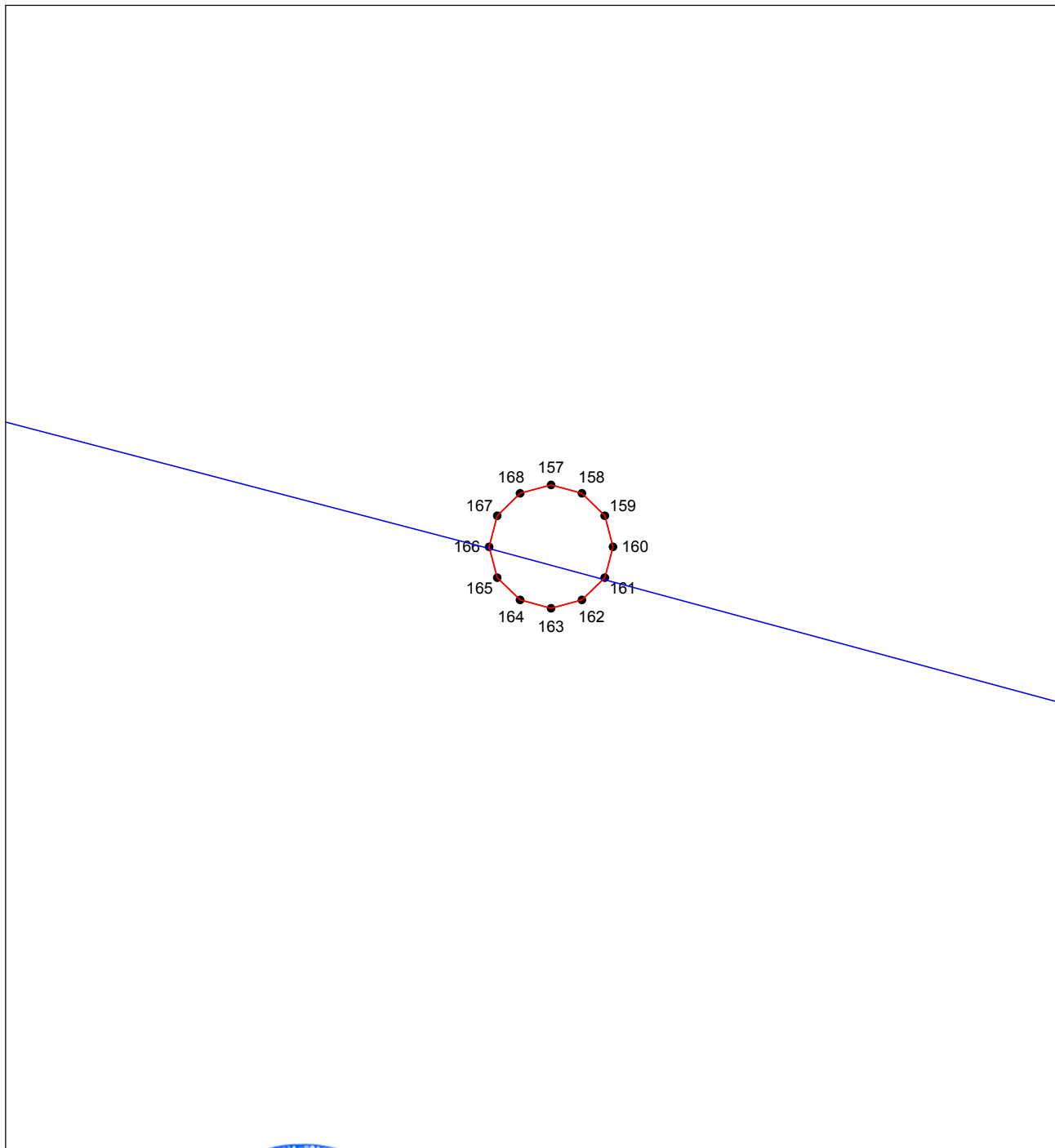
Подпись  Андрусенко Ю. И. Дата *10 сентября 2020 г.*

Место для оттиска печати (при наличии) лица, составившего описание местоположения границ объекта



ОПИСАНИЕ МЕСТОПОЛОЖЕНИЯ ГРАНИЦ**Публичный сервитут**

(наименование объекта, местоположение границ которого описано)

План границ объекта**Выносной лист №24****Масштаб 1:10**

Используемые условные знаки и обозначения приведены на отдельной странице в конце раздела.

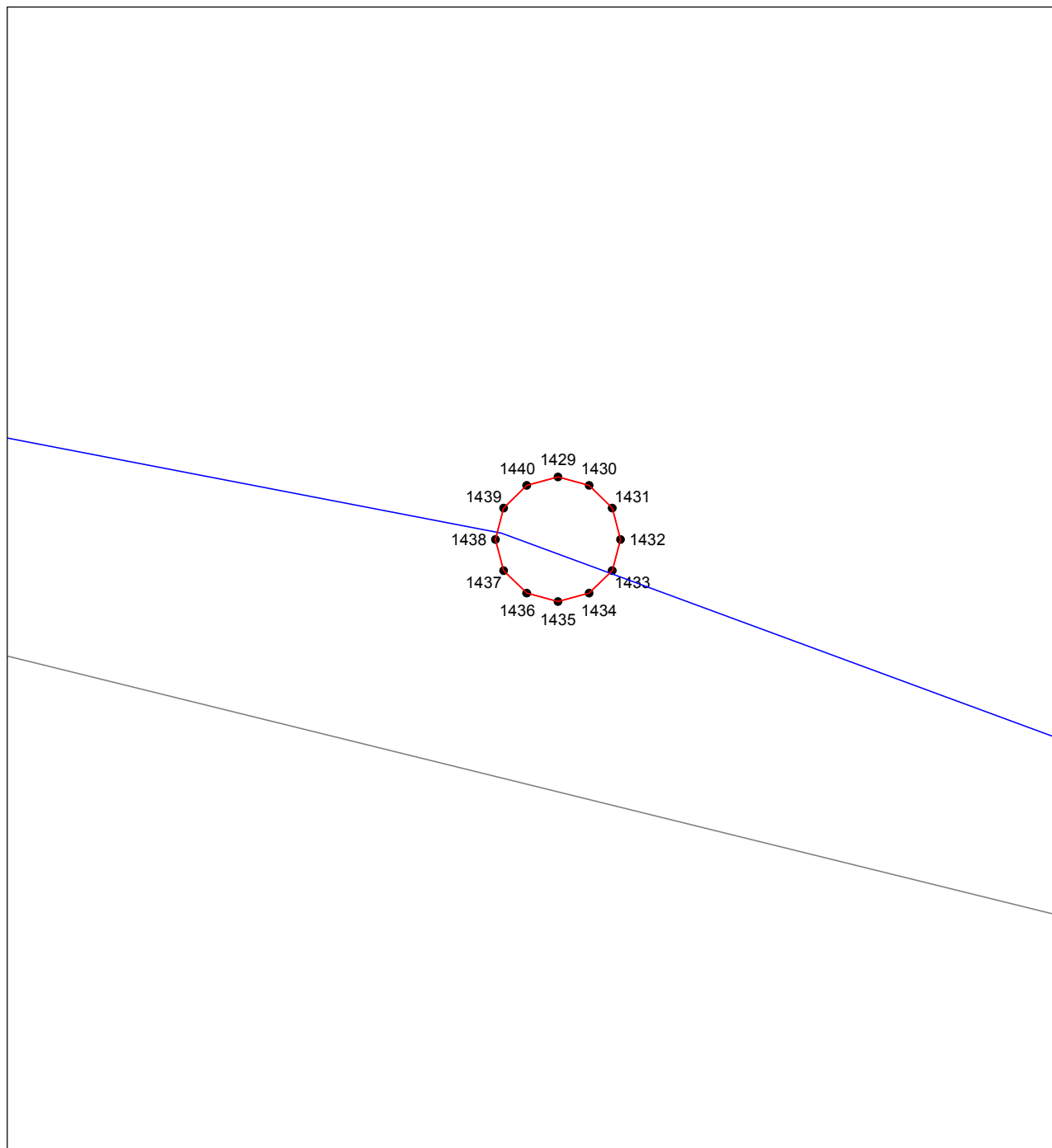
Подпись _____ *Андрусенко Ю. И.* Дата *10 сентября 2020 г.*

Место для оттиска печати (при наличии) лица, составившего описание местоположения границ объекта



ОПИСАНИЕ МЕСТОПОЛОЖЕНИЯ ГРАНИЦ**Публичный сервитут**

(наименование объекта, местоположение границ которого описано)

План границ объекта**Выносной лист №25****Масштаб 1:10**

Используемые условные знаки и обозначения приведены на отдельной странице в конце раздела.

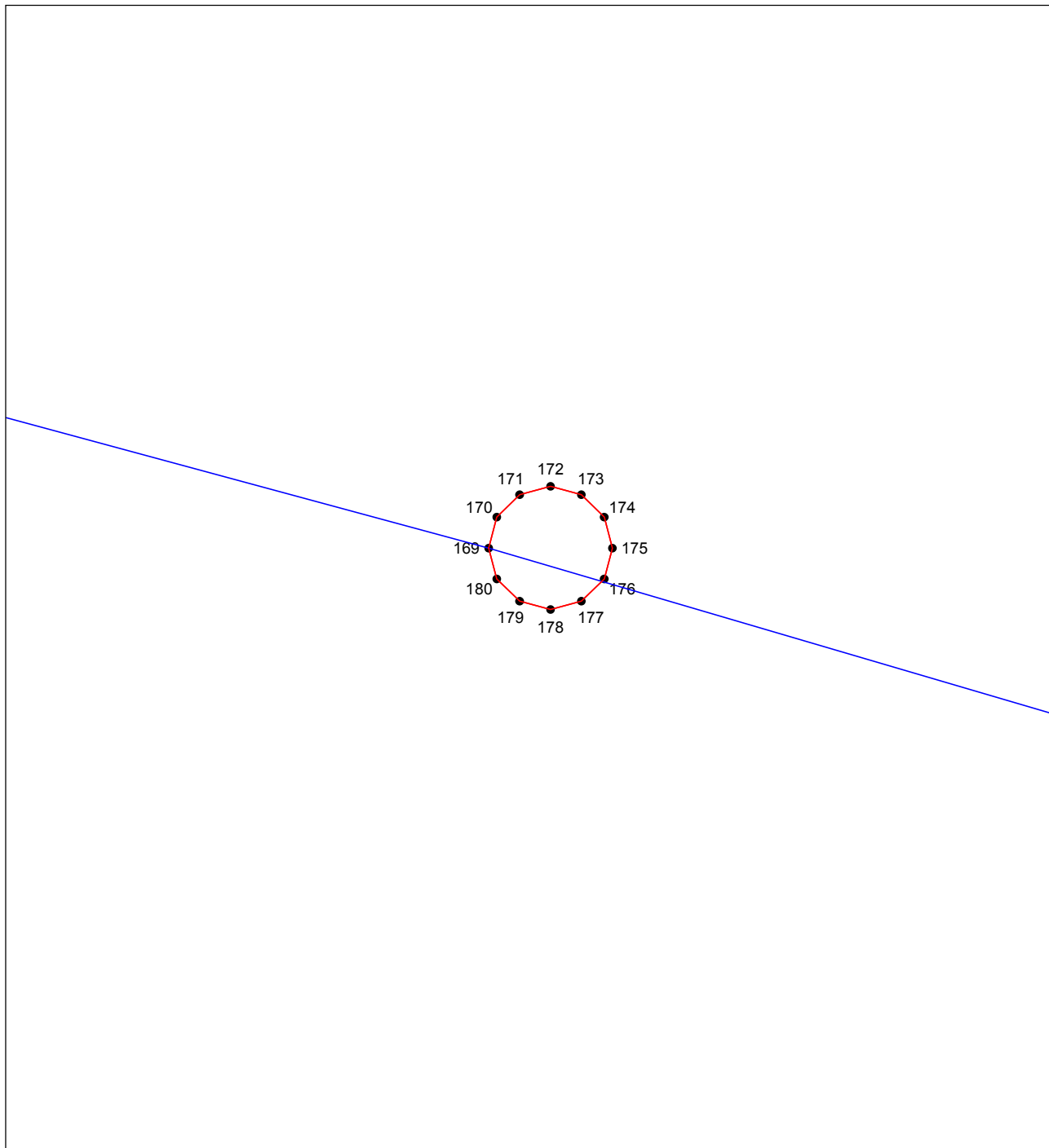
Подпись  **Андрусенко Ю. И.** Дата *10 сентября 2020 г.*

Место для оттиска печати (при наличии) лица, составившего описание местоположения границ объекта



ОПИСАНИЕ МЕСТОПОЛОЖЕНИЯ ГРАНИЦ**Публичный сервитут**

(наименование объекта, местоположение границ которого описано)

План границ объекта**Выносной лист №26****Масштаб 1:10**

Используемые условные знаки и обозначения приведены на отдельной странице в конце раздела.

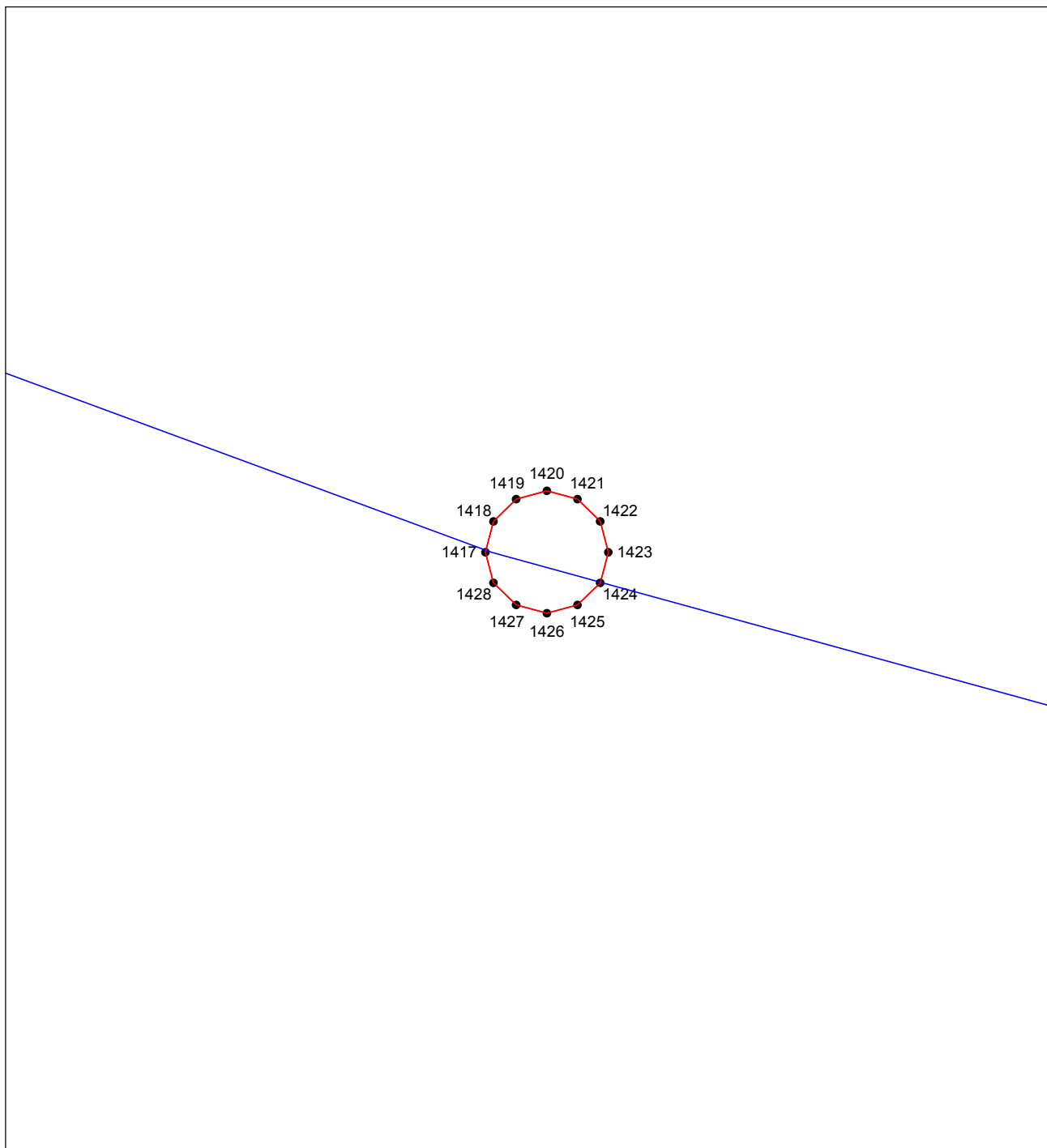
Подпись  *Андрусенко Ю. И.* Дата *10 сентября 2020 г.*

Место для оттиска печати (при наличии) лица, составившего описание местоположения границ объекта



ОПИСАНИЕ МЕСТОПОЛОЖЕНИЯ ГРАНИЦ**Публичный сервитут**

(наименование объекта, местоположение границ которого описано)

План границ объекта**Выносной лист №27****Масштаб 1:10**

Используемые условные знаки и обозначения приведены на отдельной странице в конце раздела.

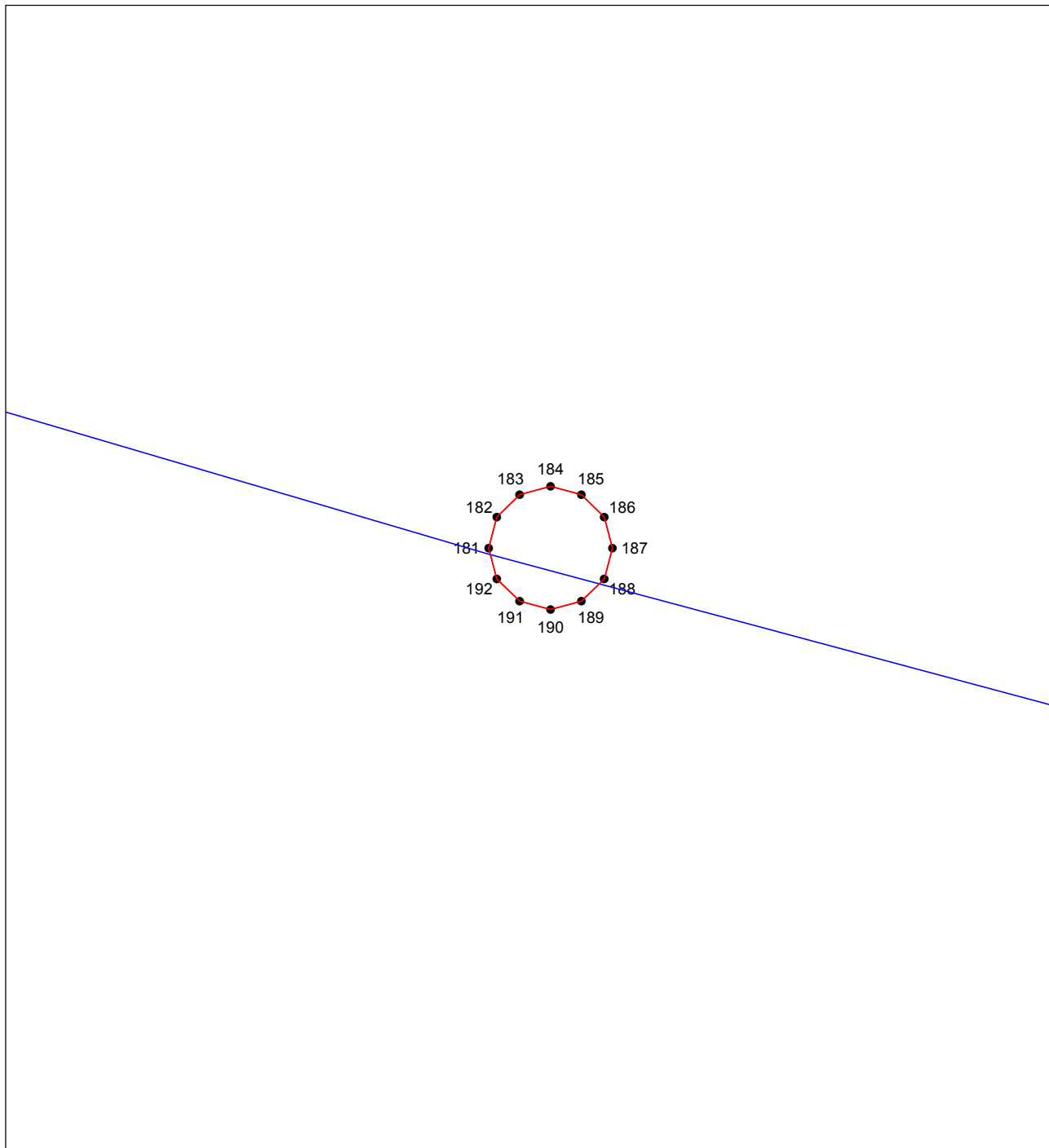
Подпись _____ *Андрусенко Ю. И.* Дата *10 сентября 2020 г.*

Место для оттиска печати (при наличии) лица, составившего описание местоположения границ объекта



ОПИСАНИЕ МЕСТОПОЛОЖЕНИЯ ГРАНИЦ**Публичный сервитут**

(наименование объекта, местоположение границ которого описано)

План границ объекта**Выносной лист №28****Масштаб 1:10**

Используемые условные знаки и обозначения приведены на отдельной странице в конце раздела.

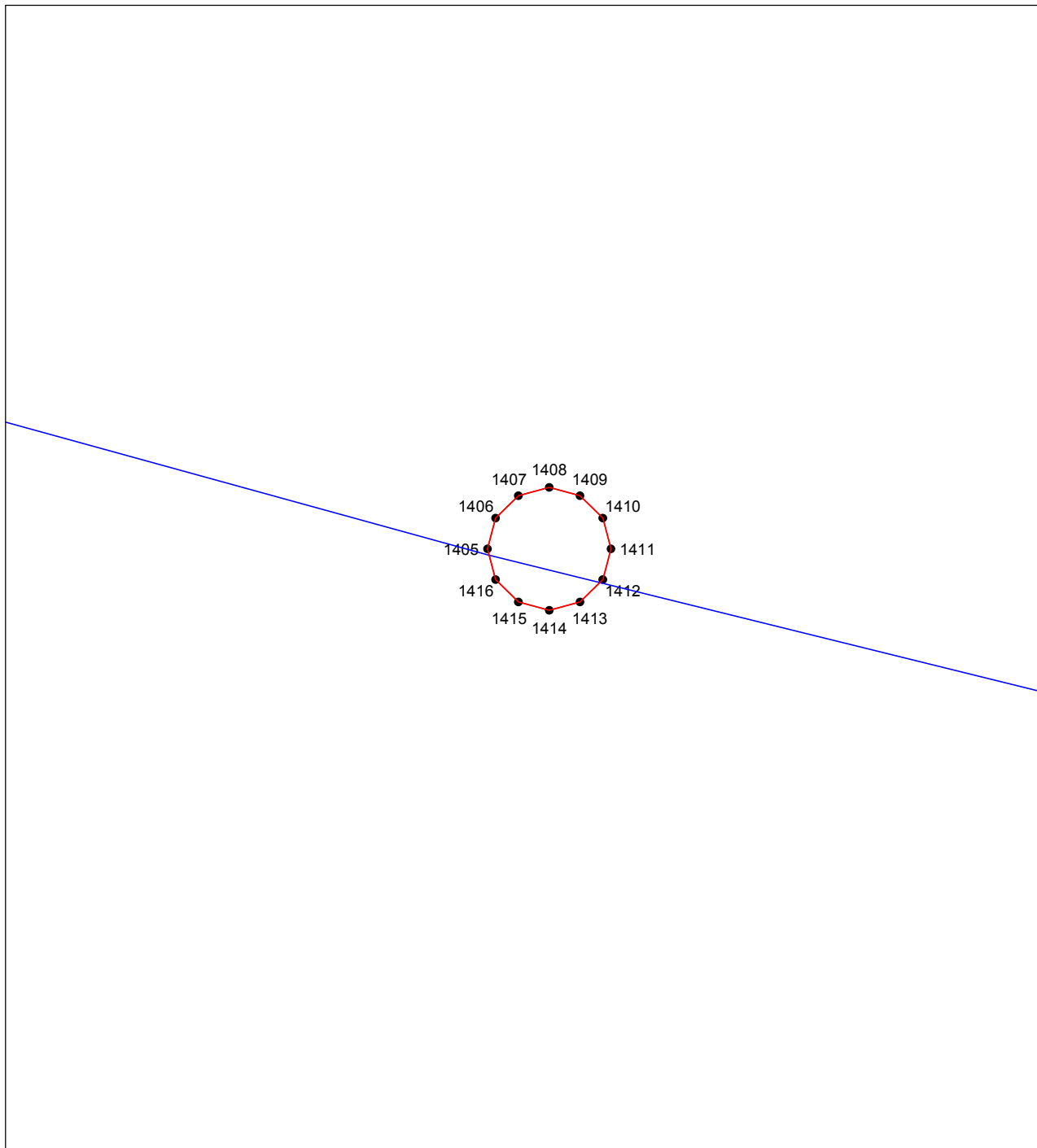
Подпись _____ *Андрусенко Ю. И.* Дата *10 сентября 2020 г.*

Место для оттиска печати (при наличии) лица, составившего описание местоположения границ объекта



ОПИСАНИЕ МЕСТОПОЛОЖЕНИЯ ГРАНИЦ**Публичный сервитут**

(наименование объекта, местоположение границ которого описано)

План границ объекта**Выносной лист №29****Масштаб 1:10**

Используемые условные знаки и обозначения приведены на отдельной странице в конце раздела.

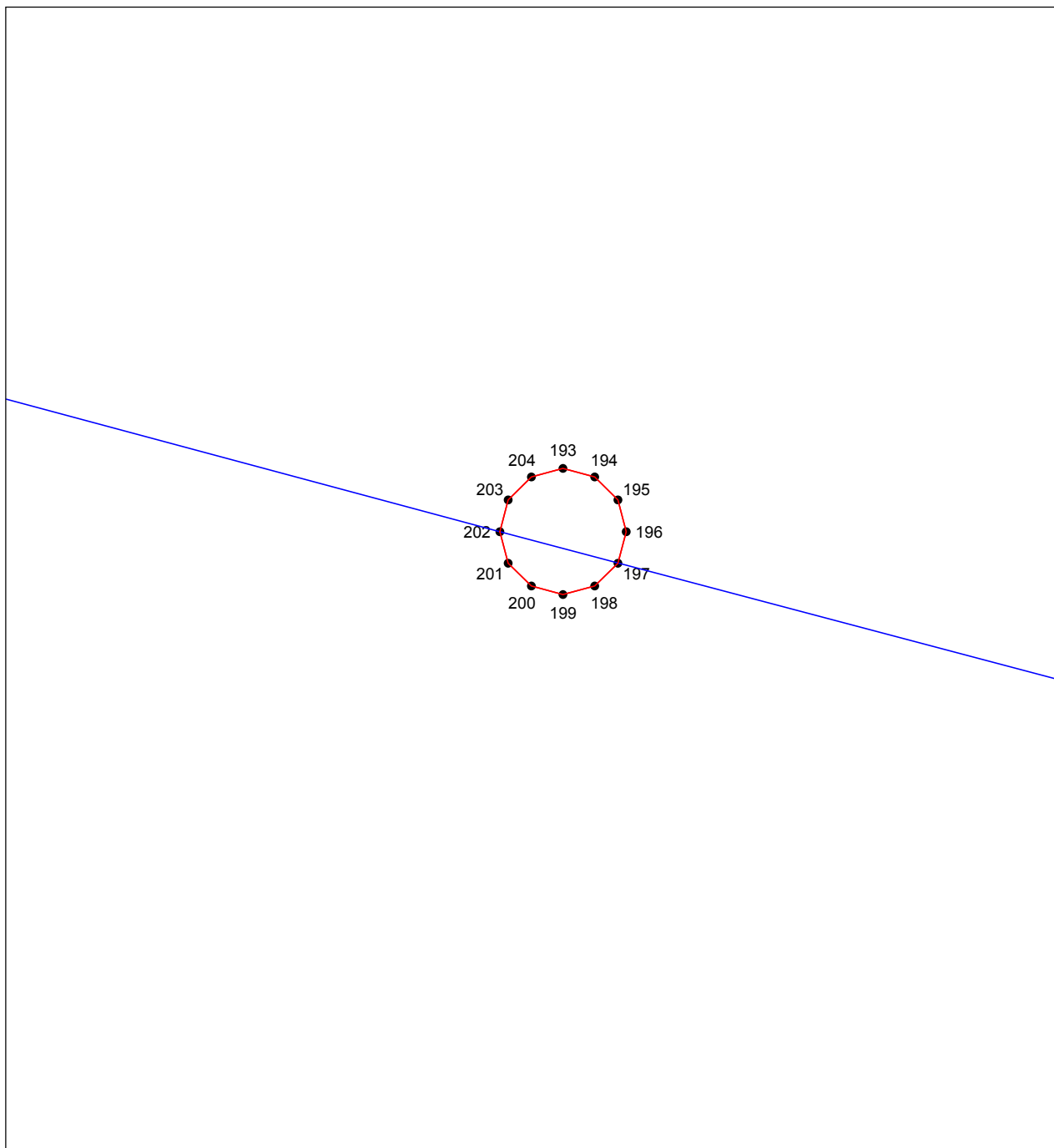
Подпись _____ *Андрусенко Ю. И.* Дата *10 сентября 2020 г.*

Место для оттиска печати (при наличии) лица, составившего описание местоположения границ объекта



ОПИСАНИЕ МЕСТОПОЛОЖЕНИЯ ГРАНИЦ**Публичный сервитут**

(наименование объекта, местоположение границ которого описано)

План границ объекта**Выносной лист №30****Масштаб 1:10**

Используемые условные знаки и обозначения приведены на отдельной странице в конце раздела.

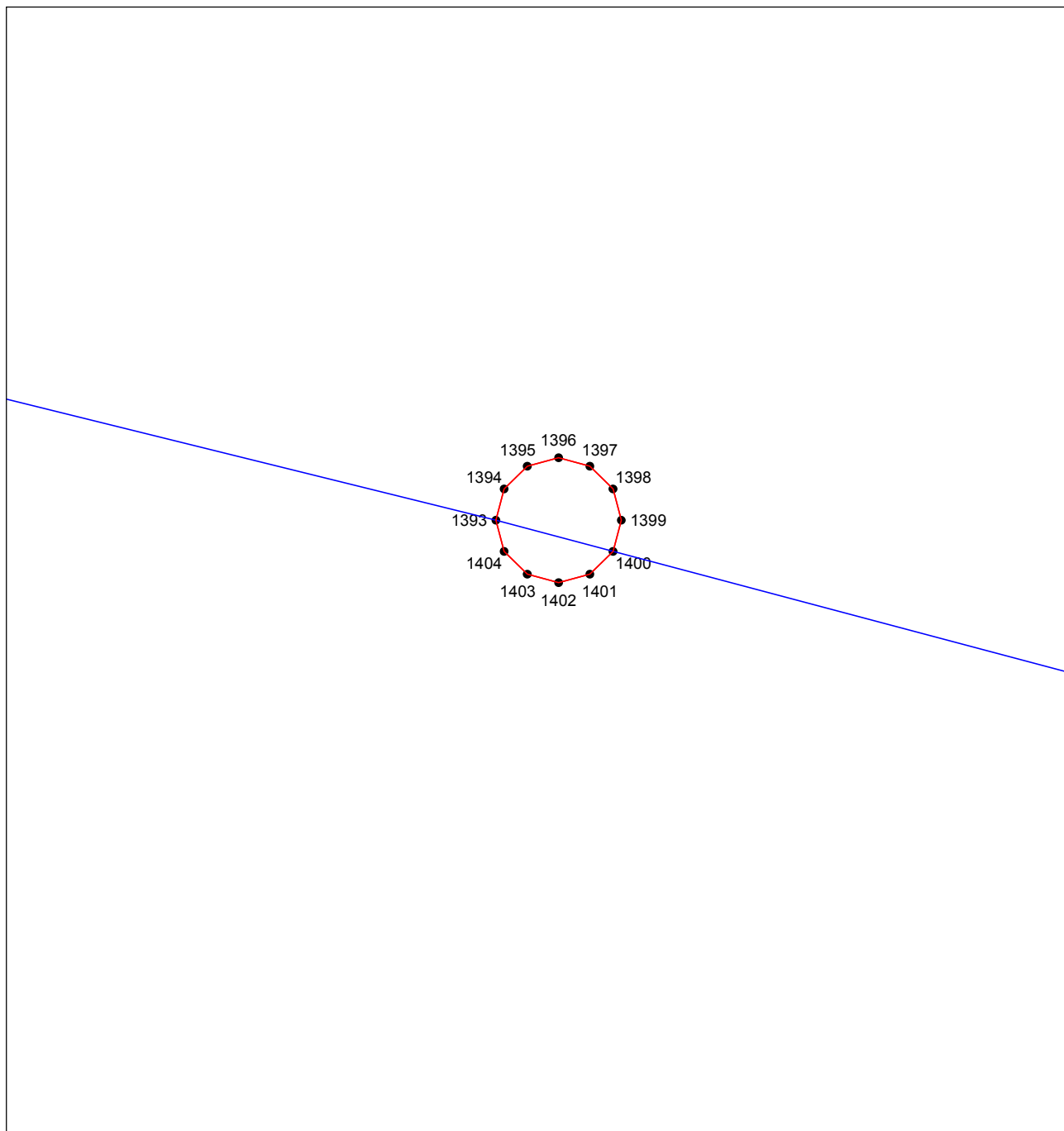
Подпись  *Андрусенко Ю. И.* Дата *10 сентября 2020 г.*

Место для оттиска печати (при наличии) лица, составившего описание местоположения границ объекта



ОПИСАНИЕ МЕСТОПОЛОЖЕНИЯ ГРАНИЦ**Публичный сервитут**

(наименование объекта, местоположение границ которого описано)

План границ объекта**Выносной лист №31****Масштаб 1:10**

Используемые условные знаки и обозначения приведены на отдельной странице в конце раздела.

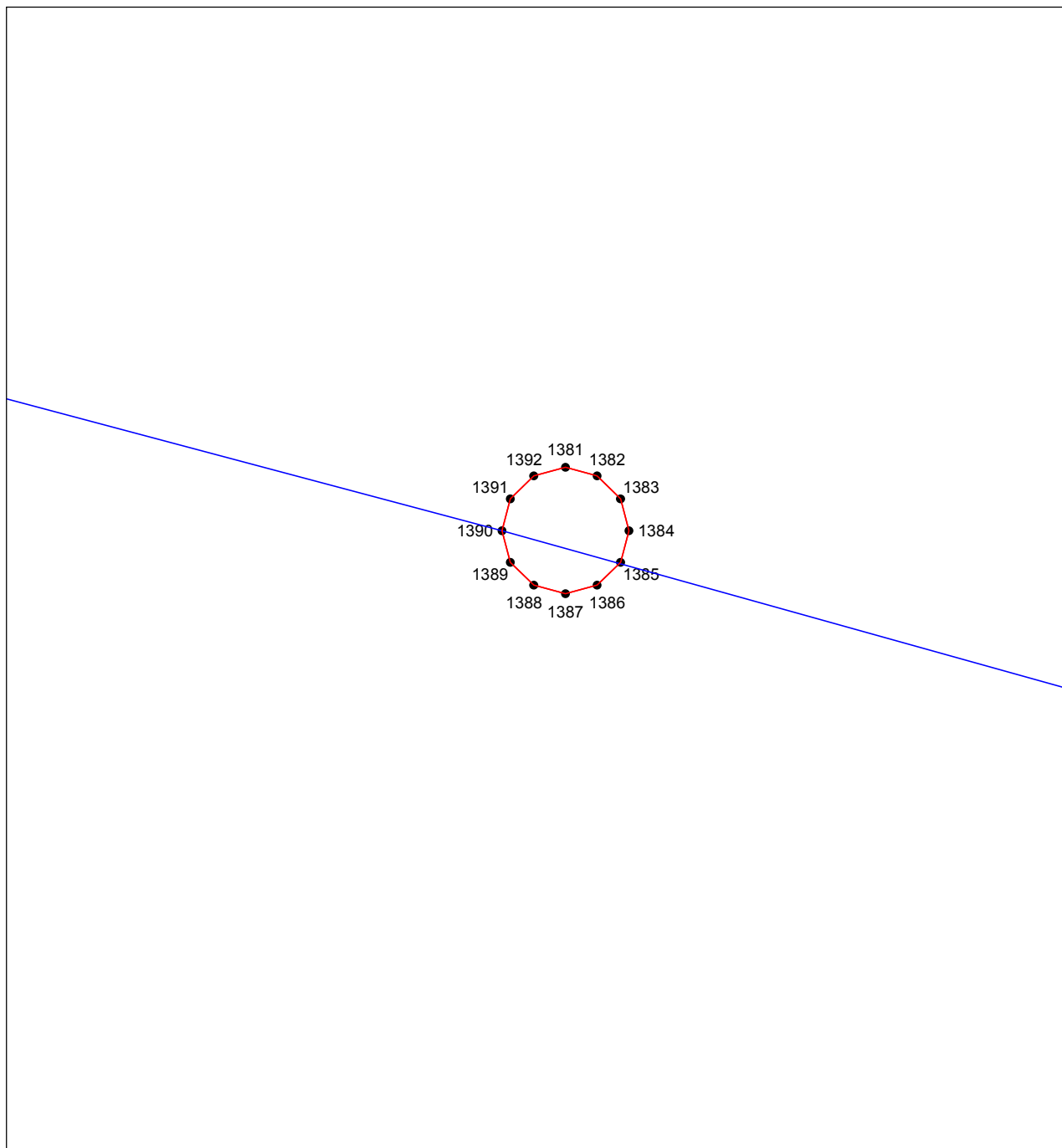
Подпись  *Андрусенко Ю. И.* Дата *10 сентября 2020 г.*

Место для оттиска печати (при наличии) лица, составившего описание местоположения границ объекта



ОПИСАНИЕ МЕСТОПОЛОЖЕНИЯ ГРАНИЦ**Публичный сервитут**

(наименование объекта, местоположение границ которого описано)

План границ объекта**Выносной лист №32****Масштаб 1:10**

Используемые условные знаки и обозначения приведены на отдельной странице в конце раздела.

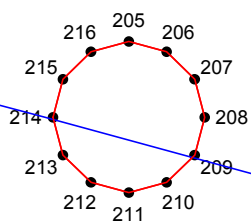
Подпись  Андрусенко Ю. И. Дата 10 сентября 2020 г.

Место для оттиска печати (при наличии) лица, составившего описание местоположения границ объекта



ОПИСАНИЕ МЕСТОПОЛОЖЕНИЯ ГРАНИЦ**Публичный сервитут**


(наименование объекта, местоположение границ которого описано)

План границ объекта**Выносной лист №33****Масштаб 1:10**

Используемые условные знаки и обозначения приведены на отдельной странице в конце раздела.

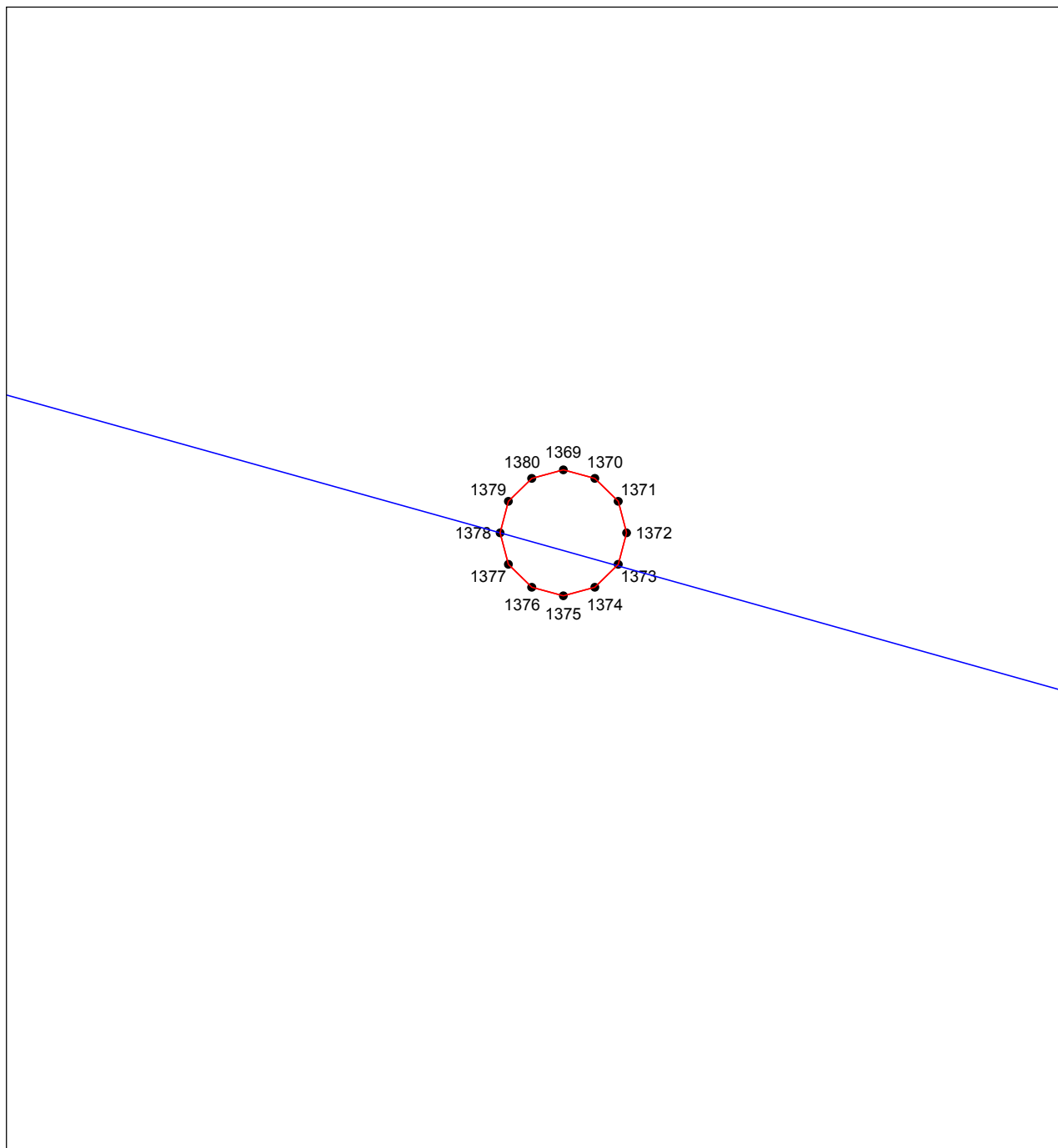
Подпись  *Андрусенко Ю. И.* Дата *10 сентября 2020 г.*

Место для оттиска печати (при наличии) лица, составившего описание местоположения границ объекта



ОПИСАНИЕ МЕСТОПОЛОЖЕНИЯ ГРАНИЦ**Публичный сервитут**

(наименование объекта, местоположение границ которого описано)

План границ объекта**Выносной лист №34****Масштаб 1:10**

Используемые условные знаки и обозначения приведены на отдельной странице в конце раздела.

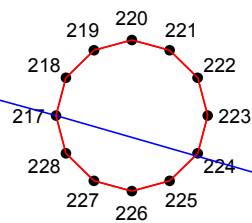
Подпись  *Андрусенко Ю. И.* Дата *10 сентября 2020 г.*

Место для оттиска печати (при наличии) лица, составившего описание местоположения границ объекта



ОПИСАНИЕ МЕСТОПОЛОЖЕНИЯ ГРАНИЦ**Публичный сервитут**

(наименование объекта, местоположение границ которого описано)

План границ объекта**Выносной лист №35****Масштаб 1:10**

Используемые условные знаки и обозначения приведены на отдельной странице в конце раздела.

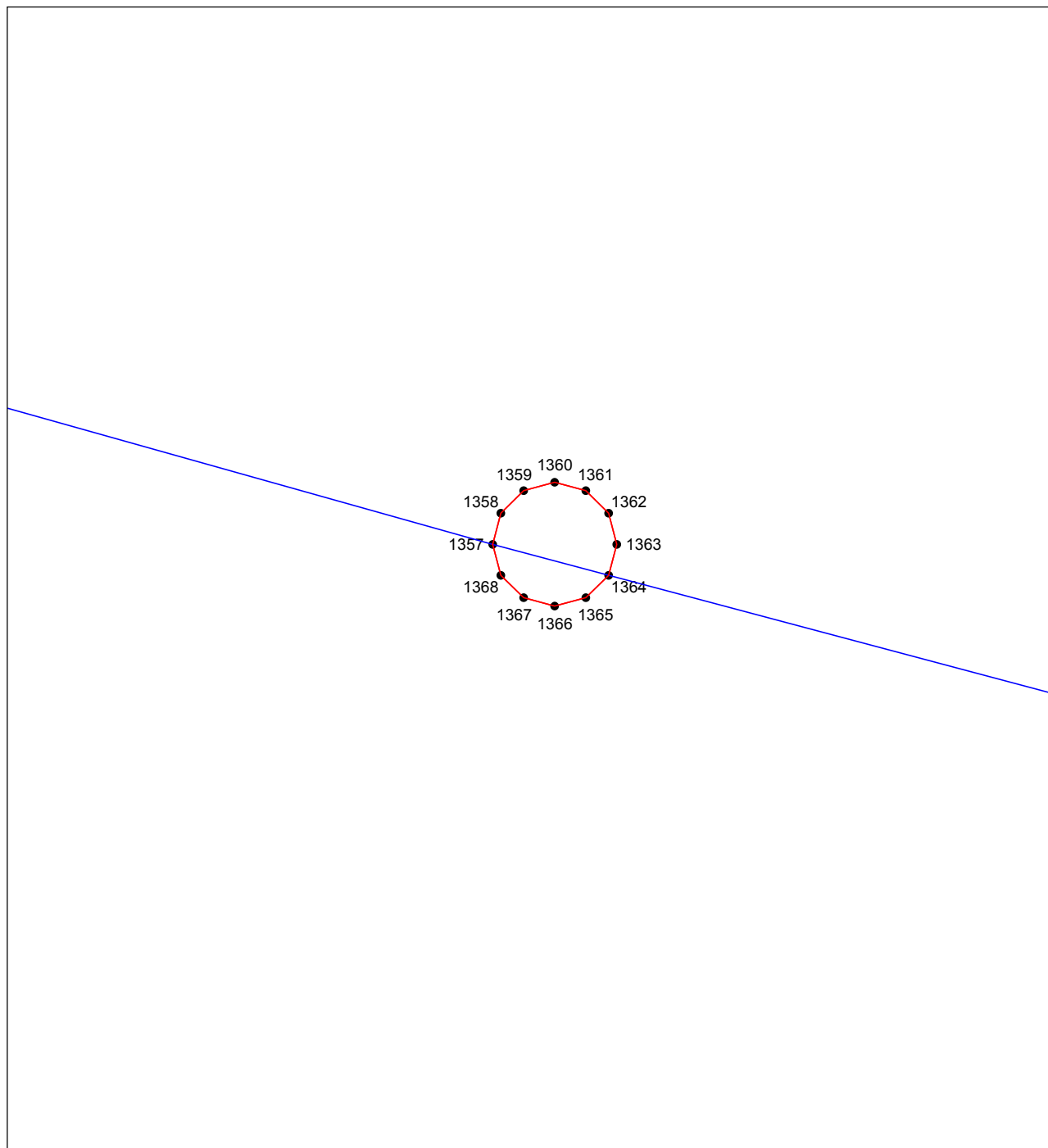
Подпись _____ *Андрусенко Ю. И.* Дата *10 сентября 2020 г.*

Место для оттиска печати (при наличии) лица, составившего описание местоположения границ объекта



ОПИСАНИЕ МЕСТОПОЛОЖЕНИЯ ГРАНИЦ**Публичный сервитут**

(наименование объекта, местоположение границ которого описано)

План границ объекта**Выносной лист №36****Масштаб 1:10**

Используемые условные знаки и обозначения приведены на отдельной странице в конце раздела.

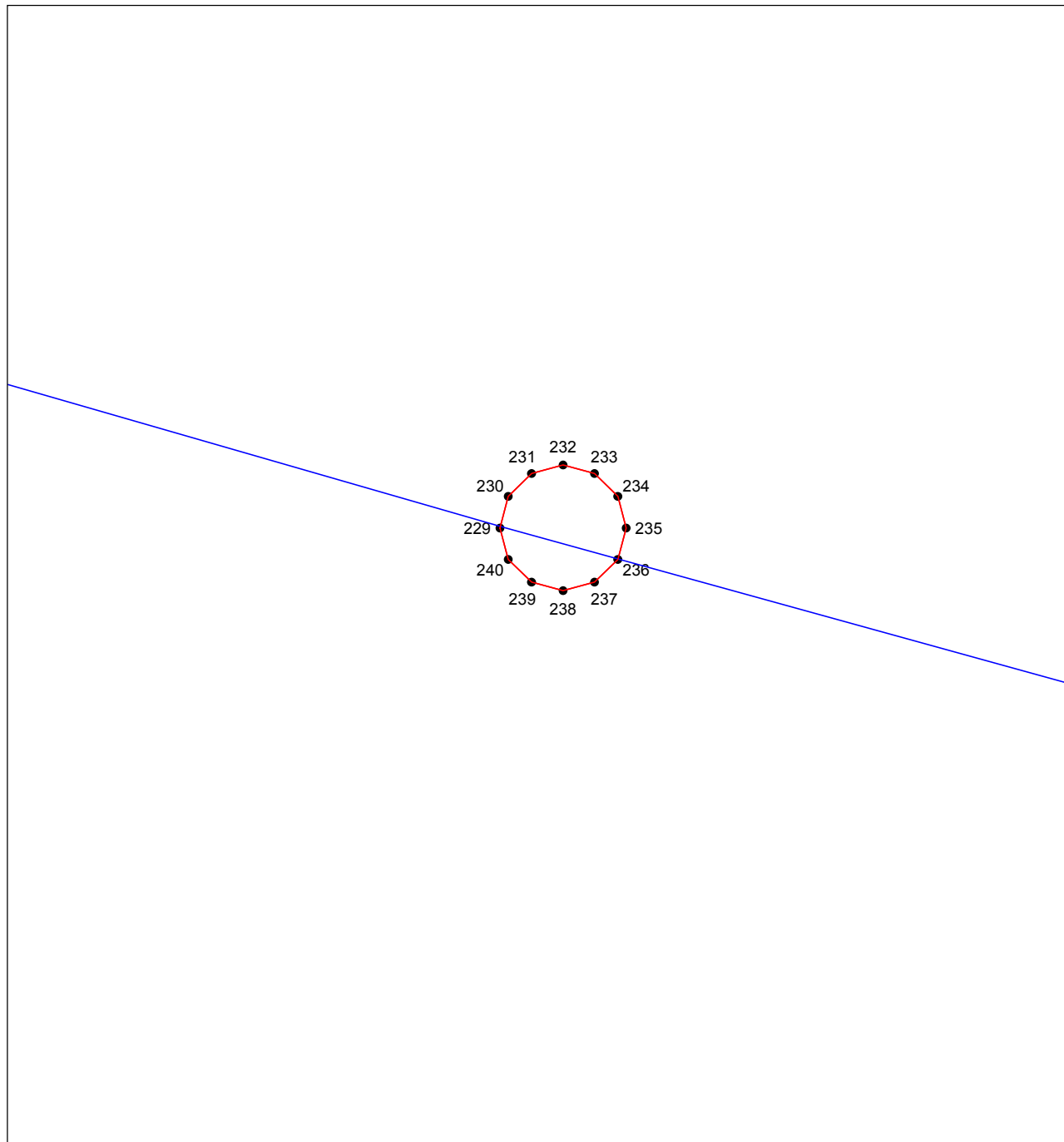
Подпись  *Андрусенко Ю. И.* Дата *10 сентября 2020 г.*

Место для оттиска печати (при наличии) лица, составившего описание местоположения границ объекта



ОПИСАНИЕ МЕСТОПОЛОЖЕНИЯ ГРАНИЦ**Публичный сервитут**

(наименование объекта, местоположение границ которого описано)

План границ объекта**Выносной лист №37****Масштаб 1:10**

Используемые условные знаки и обозначения приведены на отдельной странице в конце раздела.

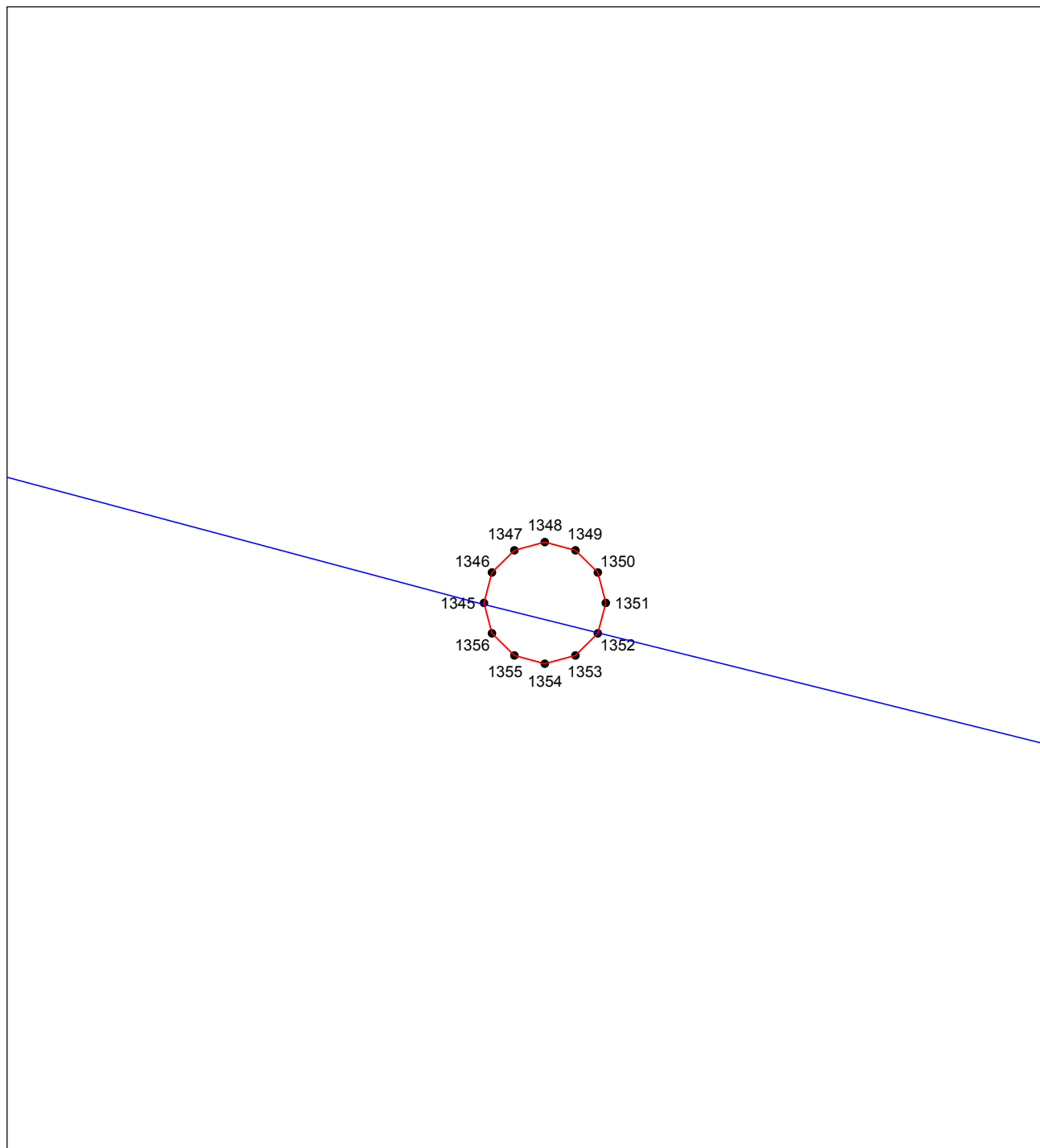
Подпись  **Андрусенко Ю. И.** Дата **10 сентября 2020 г.**

Место для оттиска печати (при наличии) лица, составившего описание местоположения границ объекта



ОПИСАНИЕ МЕСТОПОЛОЖЕНИЯ ГРАНИЦ**Публичный сервитут**

(наименование объекта, местоположение границ которого описано)

План границ объекта**Выносной лист №38****Масштаб 1:10**

Используемые условные знаки и обозначения приведены на отдельной странице в конце раздела.

Подпись  **Андрусенко Ю. И.** Дата *10 сентября 2020 г.*

Место для оттиска печати (при наличии) лица, составившего описание местоположения границ объекта



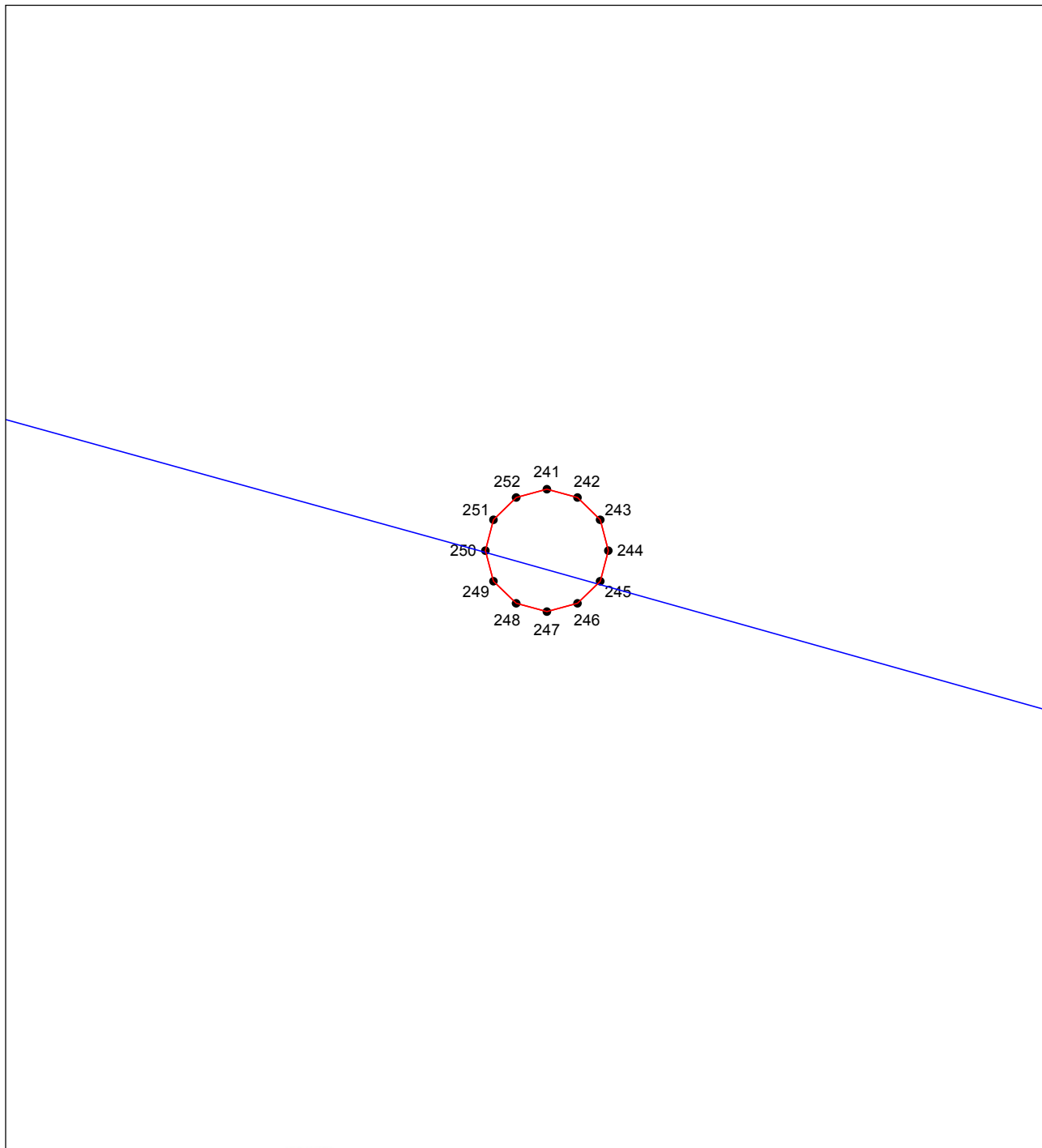
ОПИСАНИЕ МЕСТОПОЛОЖЕНИЯ ГРАНИЦ

Публичный сервитут

(наименование объекта, местоположение границ которого описано)

План границ объекта

Выносной лист №39




Масштаб 1:10

Используемые условные знаки и обозначения приведены на отдельной странице в конце раздела.

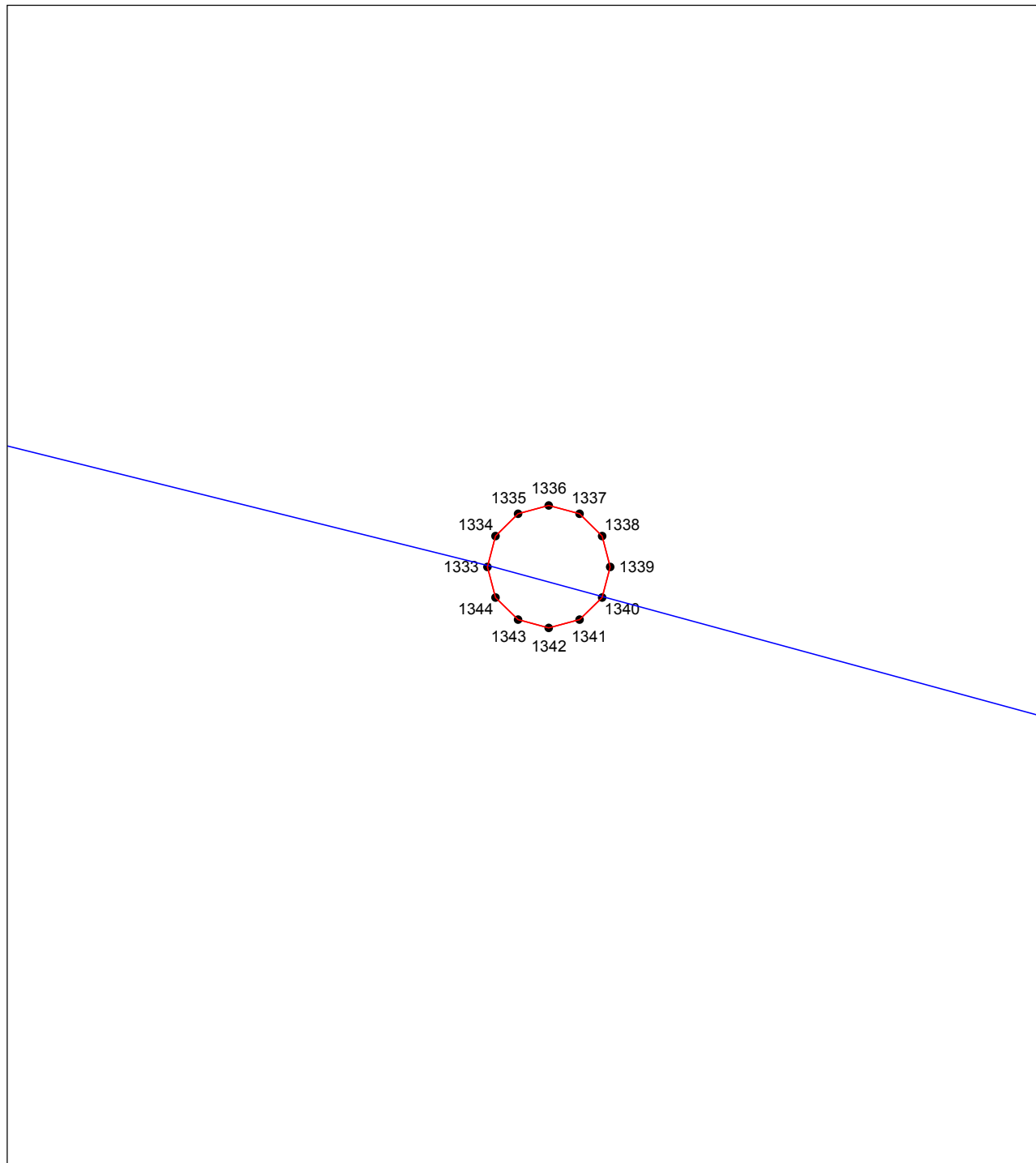
Подпись _____ *Андрусенко Ю. И.* Дата *10 сентября 2020 г.*

Место для оттиска печати (при наличии) лица, составившего описание местоположения границ объекта



ОПИСАНИЕ МЕСТОПОЛОЖЕНИЯ ГРАНИЦ**Публичный сервитут**

(наименование объекта, местоположение границ которого описано)

План границ объекта**Выносной лист №40****Масштаб 1:10**

Используемые условные знаки и обозначения приведены на отдельной странице в конце раздела.

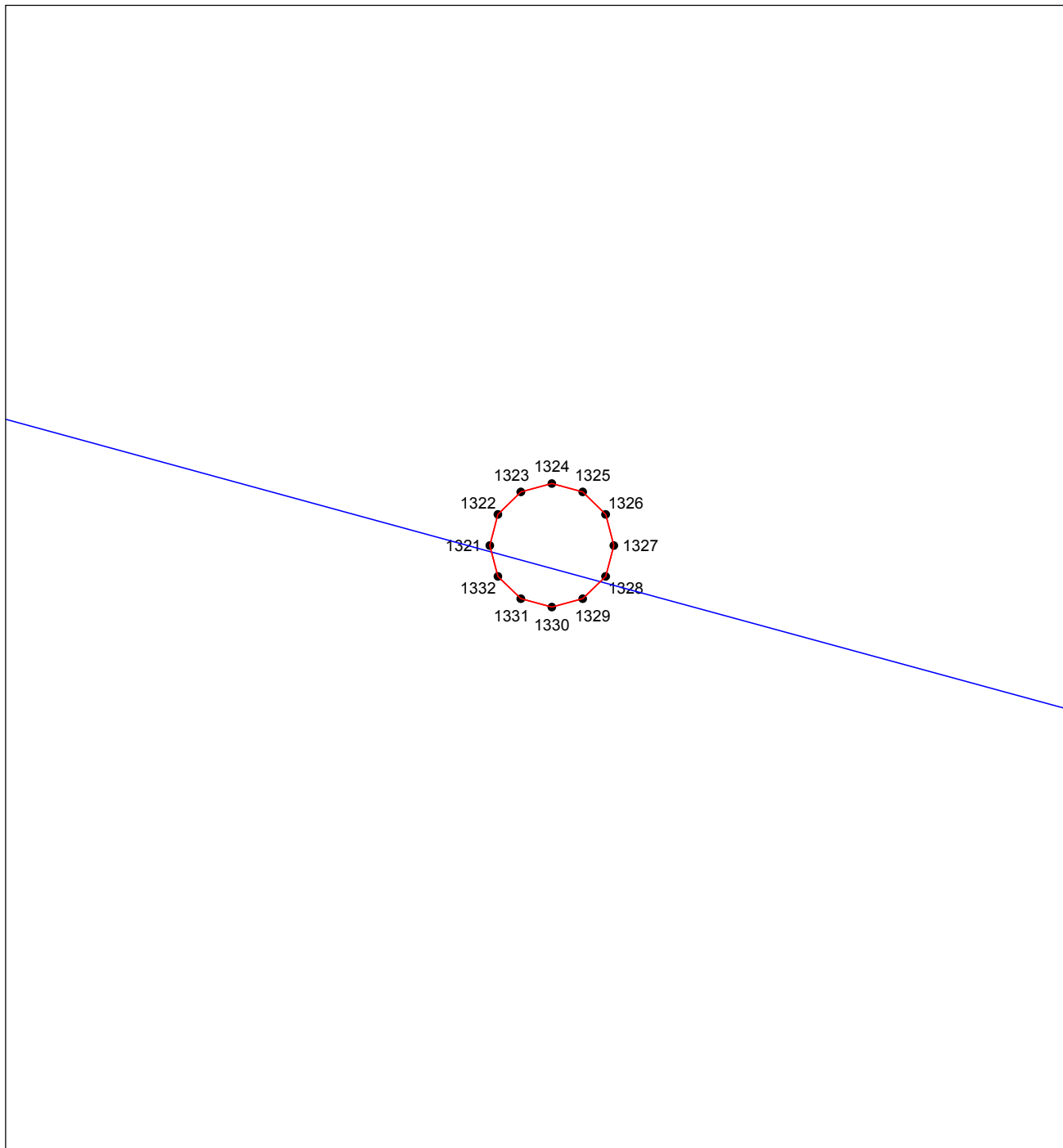
Подпись  Андрусенко Ю. И. Дата 10 сентября 2020 г.

Место для оттиска печати (при наличии) лица, составившего описание местоположения границ объекта



ОПИСАНИЕ МЕСТОПОЛОЖЕНИЯ ГРАНИЦ**Публичный сервитут**

(наименование объекта, местоположение границ которого описано)

План границ объекта**Выносной лист №41****Масштаб 1:10**

Используемые условные знаки и обозначения приведены на отдельной странице в конце раздела.

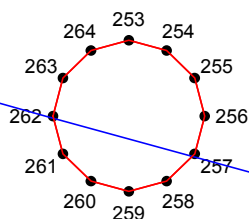
Подпись  *Андрусенко Ю. И.* Дата *10 сентября 2020 г.*

Место для оттиска печати (при наличии) лица, составившего описание местоположения границ объекта



ОПИСАНИЕ МЕСТОПОЛОЖЕНИЯ ГРАНИЦ**Публичный сервитут**


(наименование объекта, местоположение границ которого описано)

План границ объекта**Выносной лист №42****Масштаб 1:10**

Используемые условные знаки и обозначения приведены на отдельной странице в конце раздела.

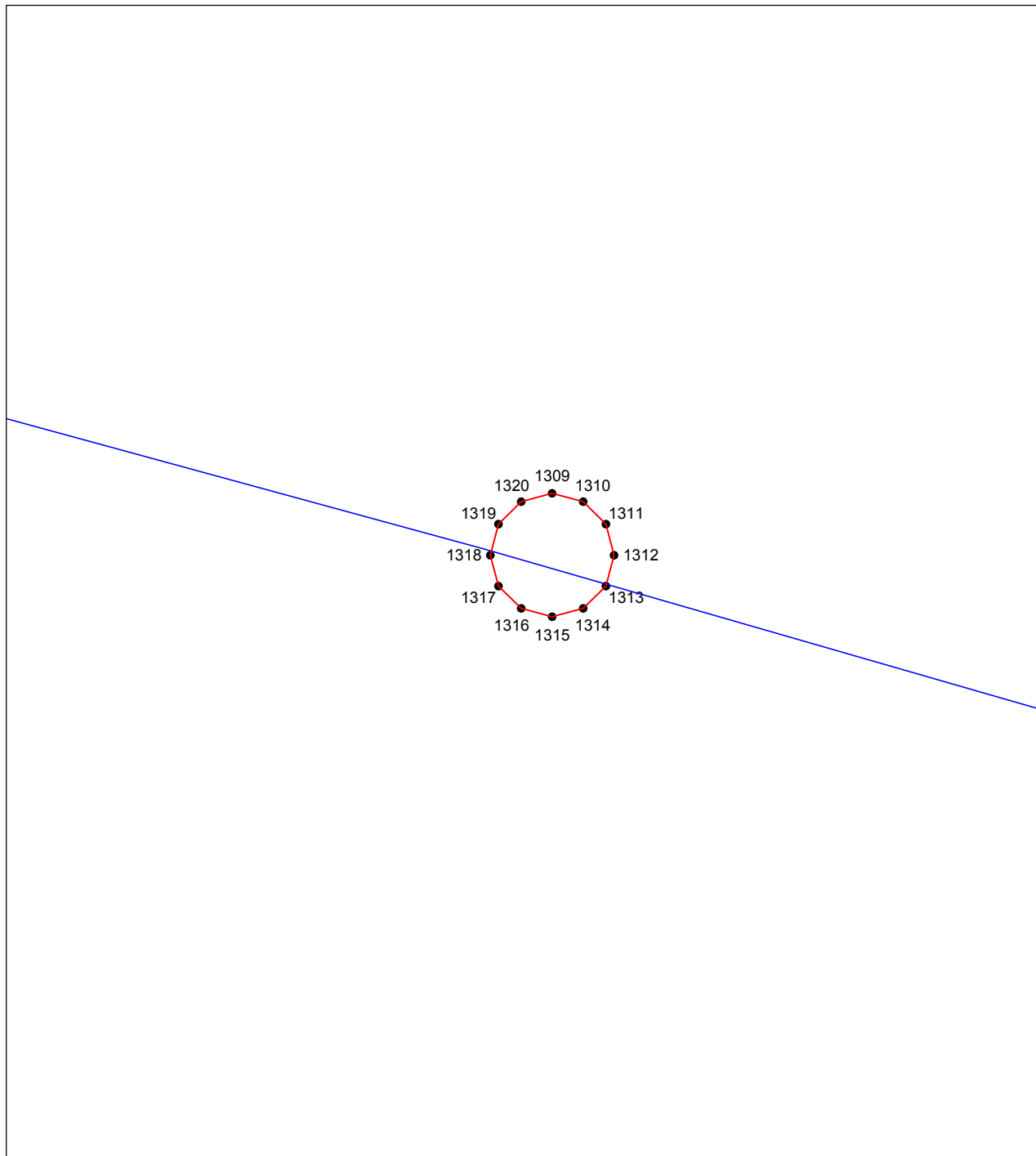
Подпись  *Андрусенко Ю. И.* Дата *10 сентября 2020 г.*

Место для отрисовки печати (при наличии) лица, составившего описание местоположения границ объекта



ОПИСАНИЕ МЕСТОПОЛОЖЕНИЯ ГРАНИЦ**Публичный сервитут**

(наименование объекта, местоположение границ которого описано)

План границ объекта**Выносной лист №43****Масштаб 1:10**

Используемые условные знаки и обозначения приведены на отдельной странице в конце раздела.

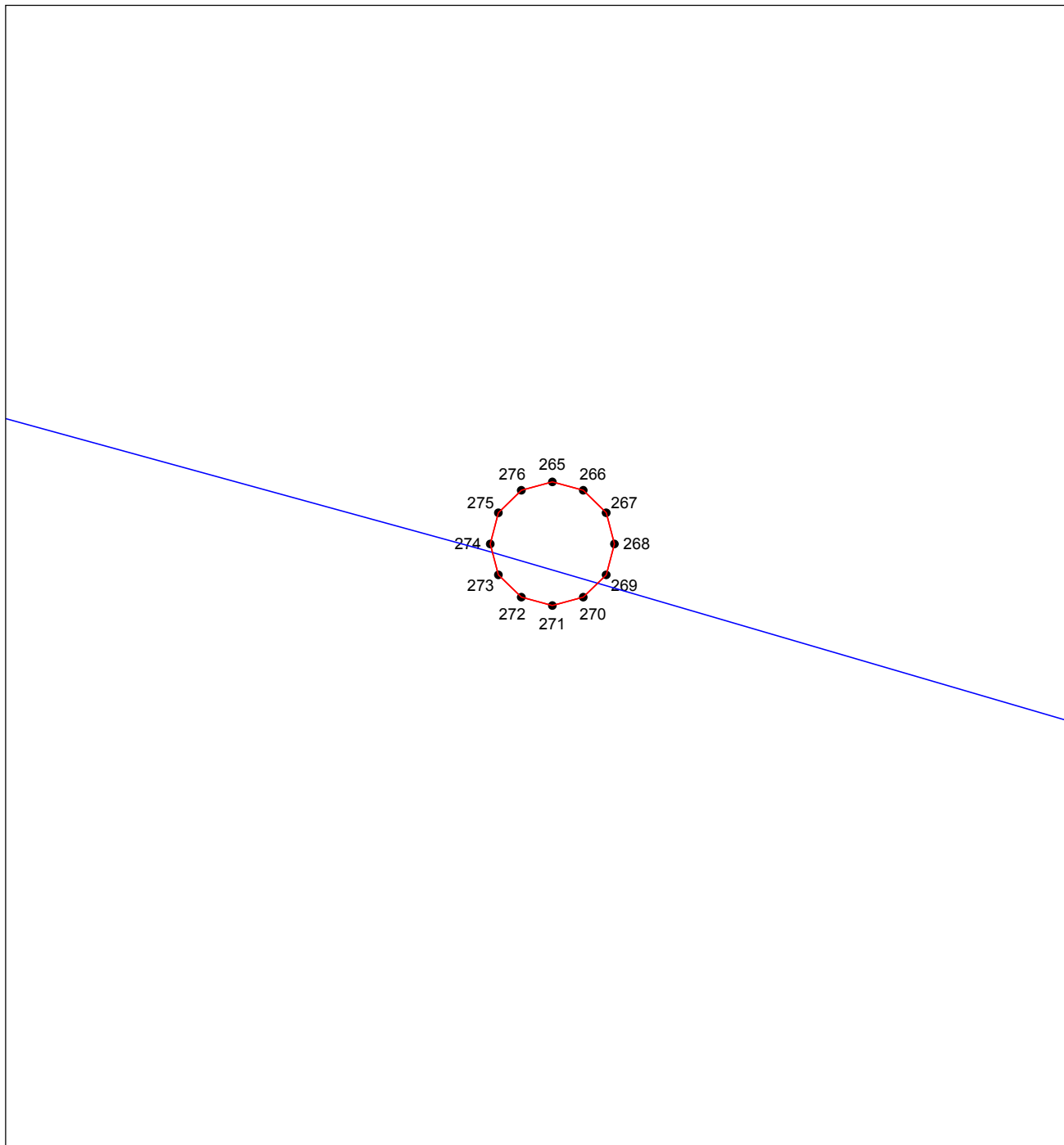
Подпись  *Андрусенко Ю. И.* Дата *10 сентября 2020 г.*

Место для оттиска печати (при наличии) лица, составившего описание местоположения границ объекта



ОПИСАНИЕ МЕСТОПОЛОЖЕНИЯ ГРАНИЦ**Публичный сервитут**

(наименование объекта, местоположение границ которого описано)

План границ объекта**Выносной лист №44****Масштаб 1:10**

Используемые условные знаки и обозначения приведены на отдельной странице в конце раздела.

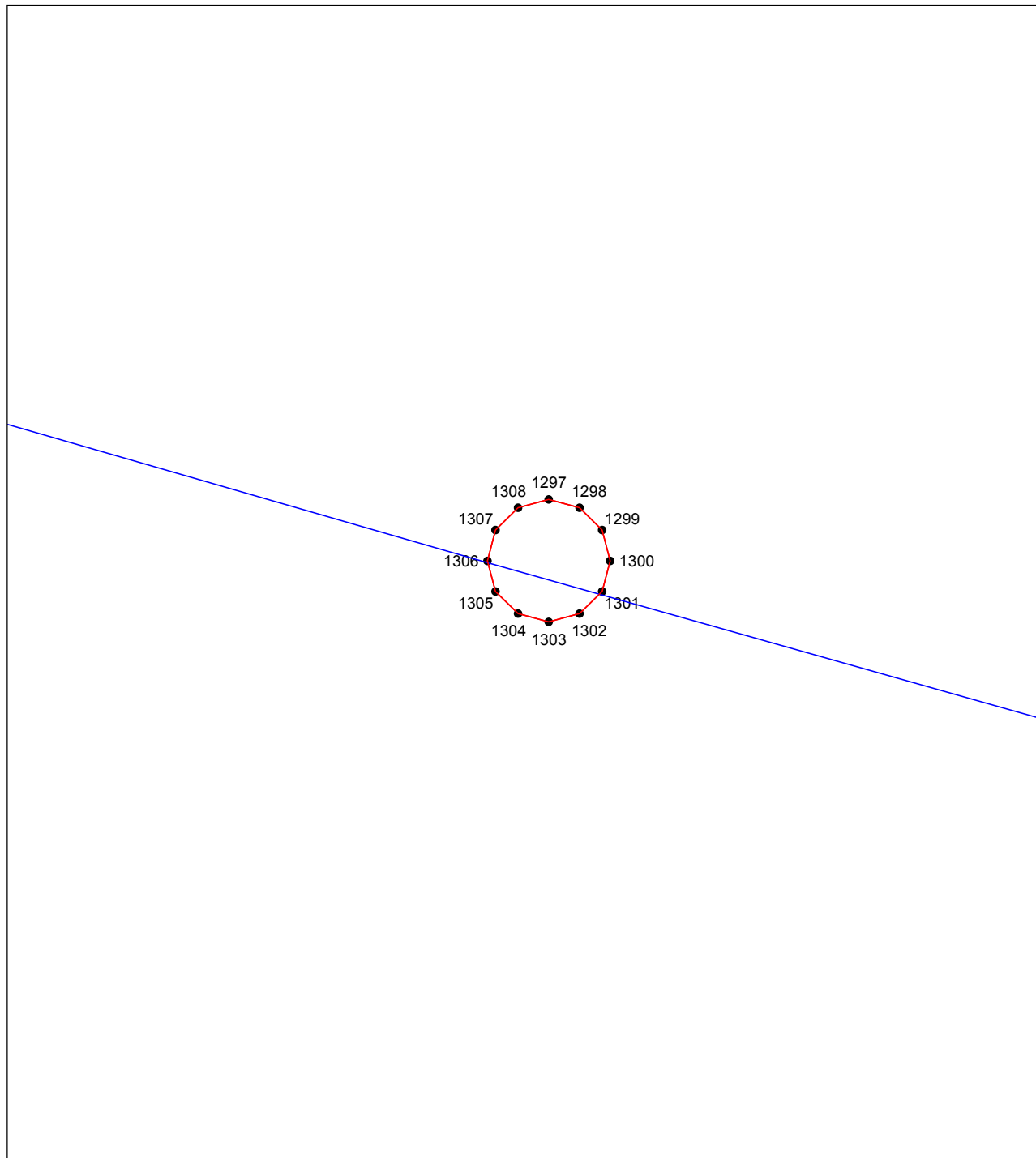
Подпись  **Андрусенко Ю. И.** Дата **10 сентября 2020 г.**

Место для оттиска печати (при наличии) лица, составившего описание местоположения границ объекта



ОПИСАНИЕ МЕСТОПОЛОЖЕНИЯ ГРАНИЦ**Публичный сервитут**

(наименование объекта, местоположение границ которого описано)

План границ объекта**Выносной лист №45****Масштаб 1:10**

Используемые условные знаки и обозначения приведены на отдельной странице в конце раздела.

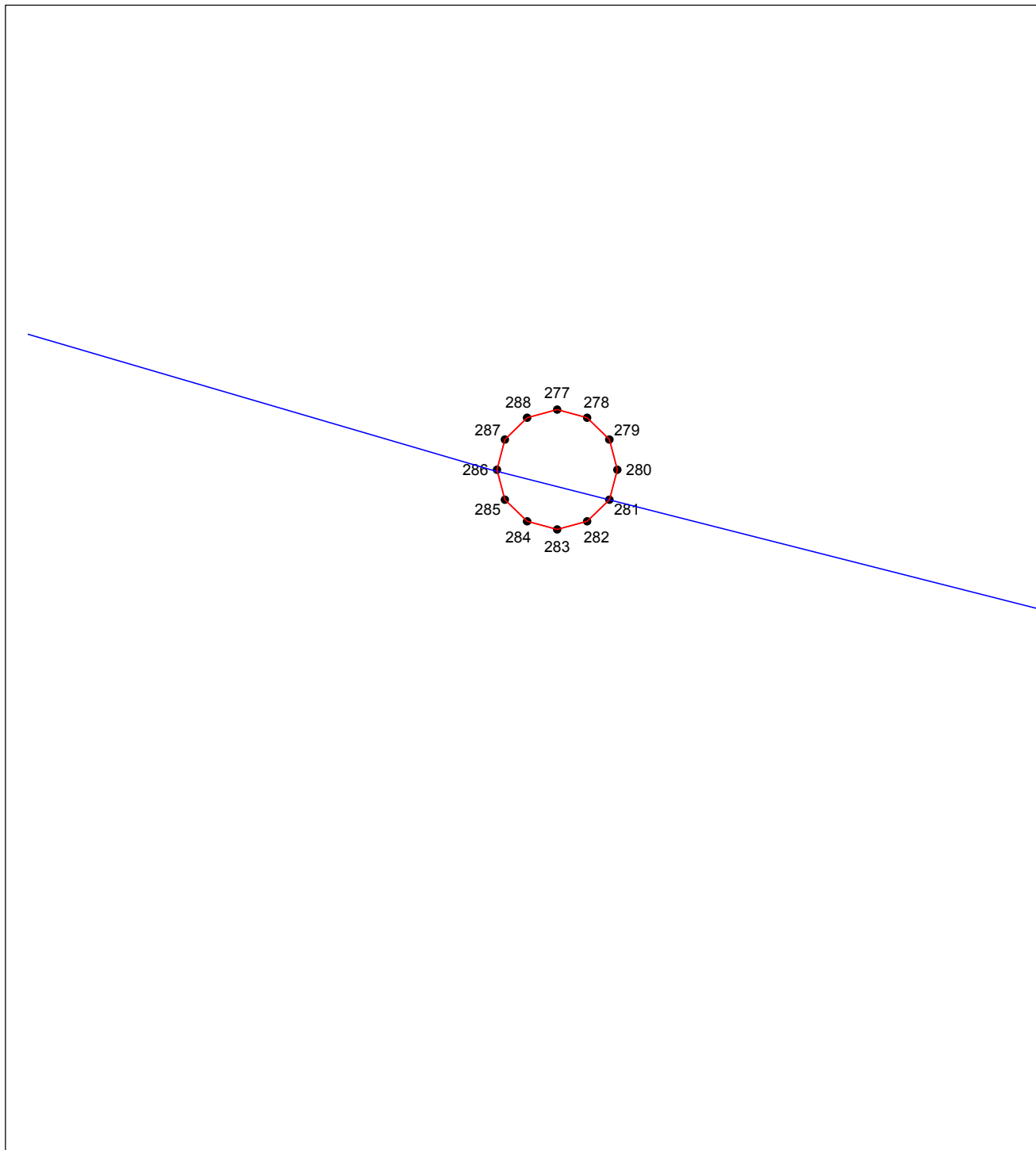
Подпись  *Андрусенко Ю. И.* Дата *10 сентября 2020 г.*

Место для оттиска печати (при наличии) лица, составившего описание местоположения границ объекта



ОПИСАНИЕ МЕСТОПОЛОЖЕНИЯ ГРАНИЦ**Публичный сервитут**

(наименование объекта, местоположение границ которого описано)

План границ объекта**Выносной лист №46****Масштаб 1:10**

Используемые условные знаки и обозначения приведены на отдельной странице в конце раздела.

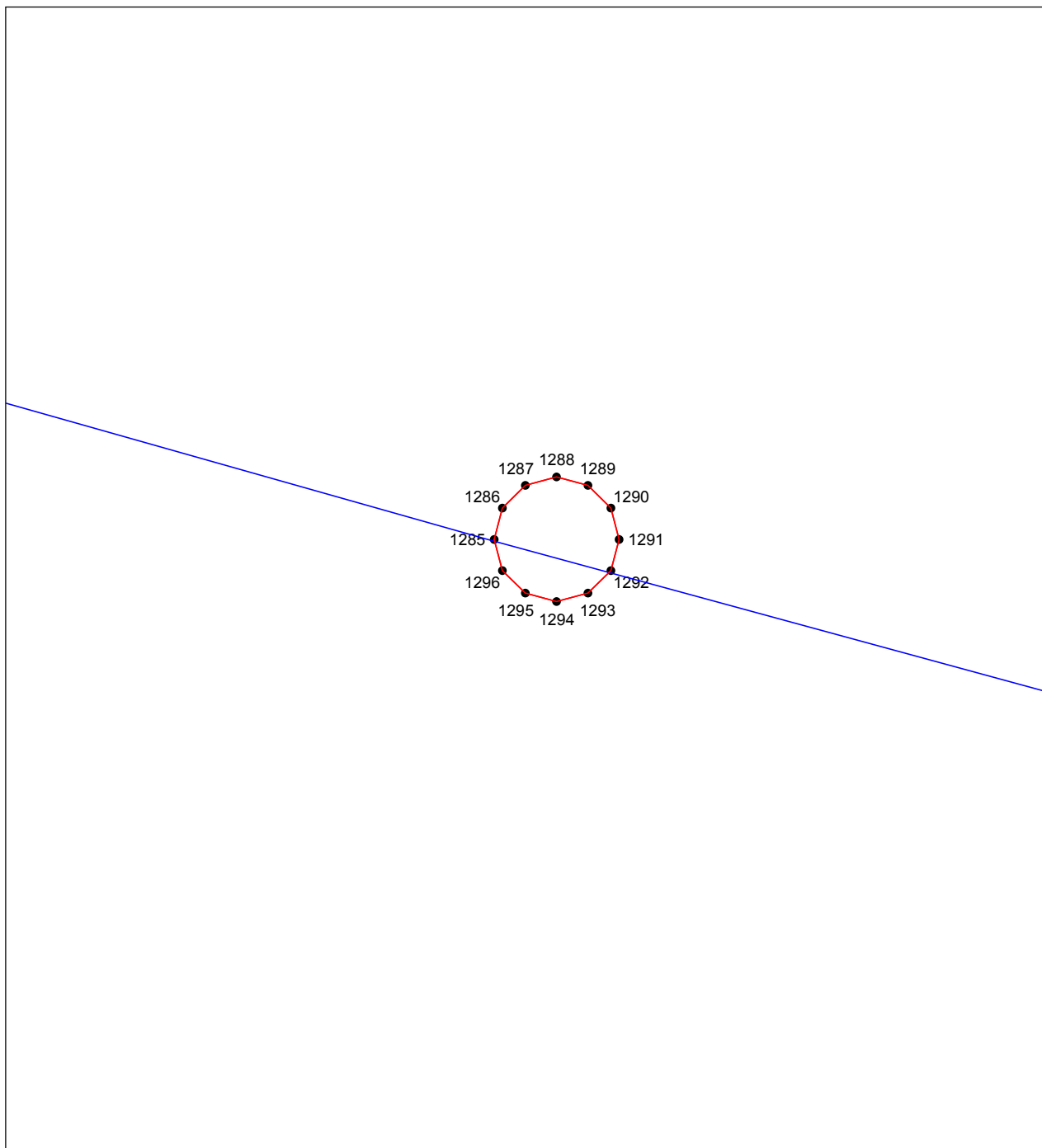
Подпись  **Андрусенко Ю. И.** Дата **10 сентября 2020 г.**

Место для оттиска печати (при наличии) лица, составившего описание местоположения границ объекта



ОПИСАНИЕ МЕСТОПОЛОЖЕНИЯ ГРАНИЦ**Публичный сервитут**

(наименование объекта, местоположение границ которого описано)

План границ объекта**Выносной лист №47****Масштаб 1:10**

Используемые условные знаки и обозначения приведены на отдельной странице в конце раздела.

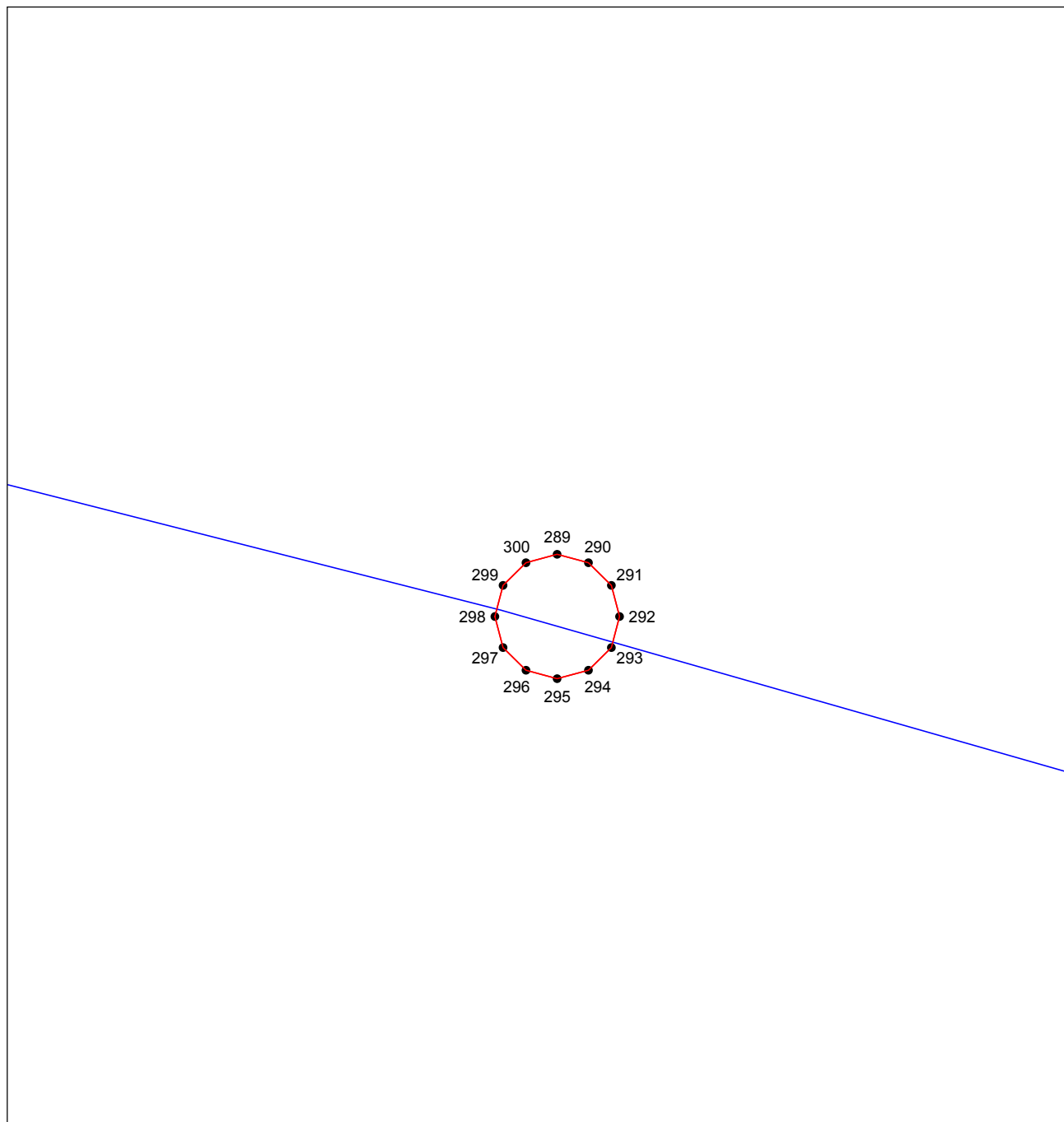
Подпись  *Андрусенко Ю. И.* Дата *10 сентября 2020 г.*

Место для оттиска печати (при наличии) лица, составившего описание местоположения границ объекта



ОПИСАНИЕ МЕСТОПОЛОЖЕНИЯ ГРАНИЦ**Публичный сервитут**

(наименование объекта, местоположение границ которого описано)

План границ объекта**Выносной лист №48****Масштаб 1:10**

Используемые условные знаки и обозначения приведены на отдельной странице в конце раздела.

Подпись  *Андрусенко Ю. И.* Дата *10 сентября 2020 г.*

Место для оттиска печати (при наличии) лица, составившего описание местоположения границ объекта



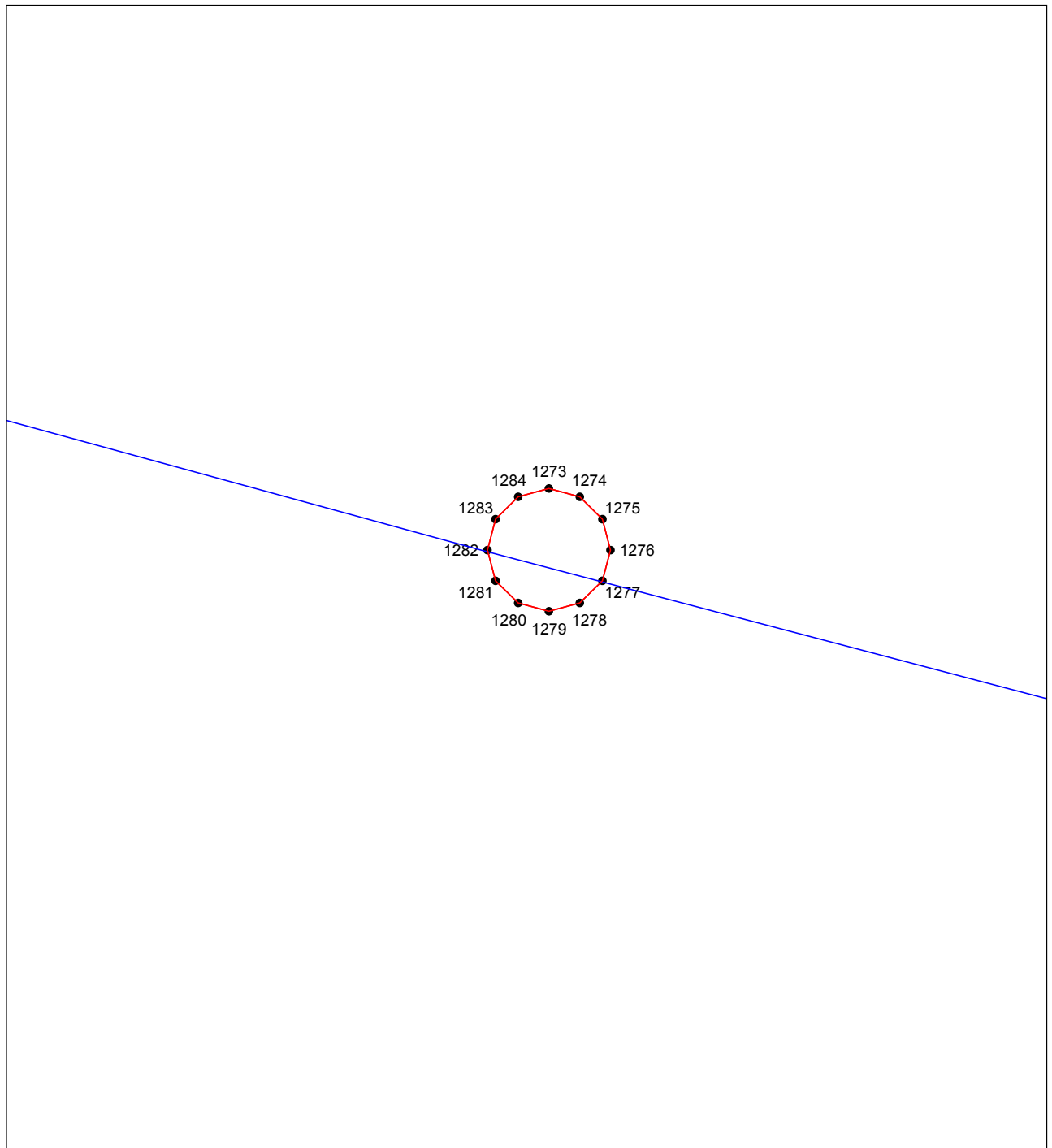
ОПИСАНИЕ МЕСТОПОЛОЖЕНИЯ ГРАНИЦ

Публичный сервитут

(наименование объекта, местоположение границ которого описано)

План границ объекта

Выносной лист №49



Масштаб 1:10

Используемые условные знаки и обозначения приведены на отдельной странице в конце раздела.

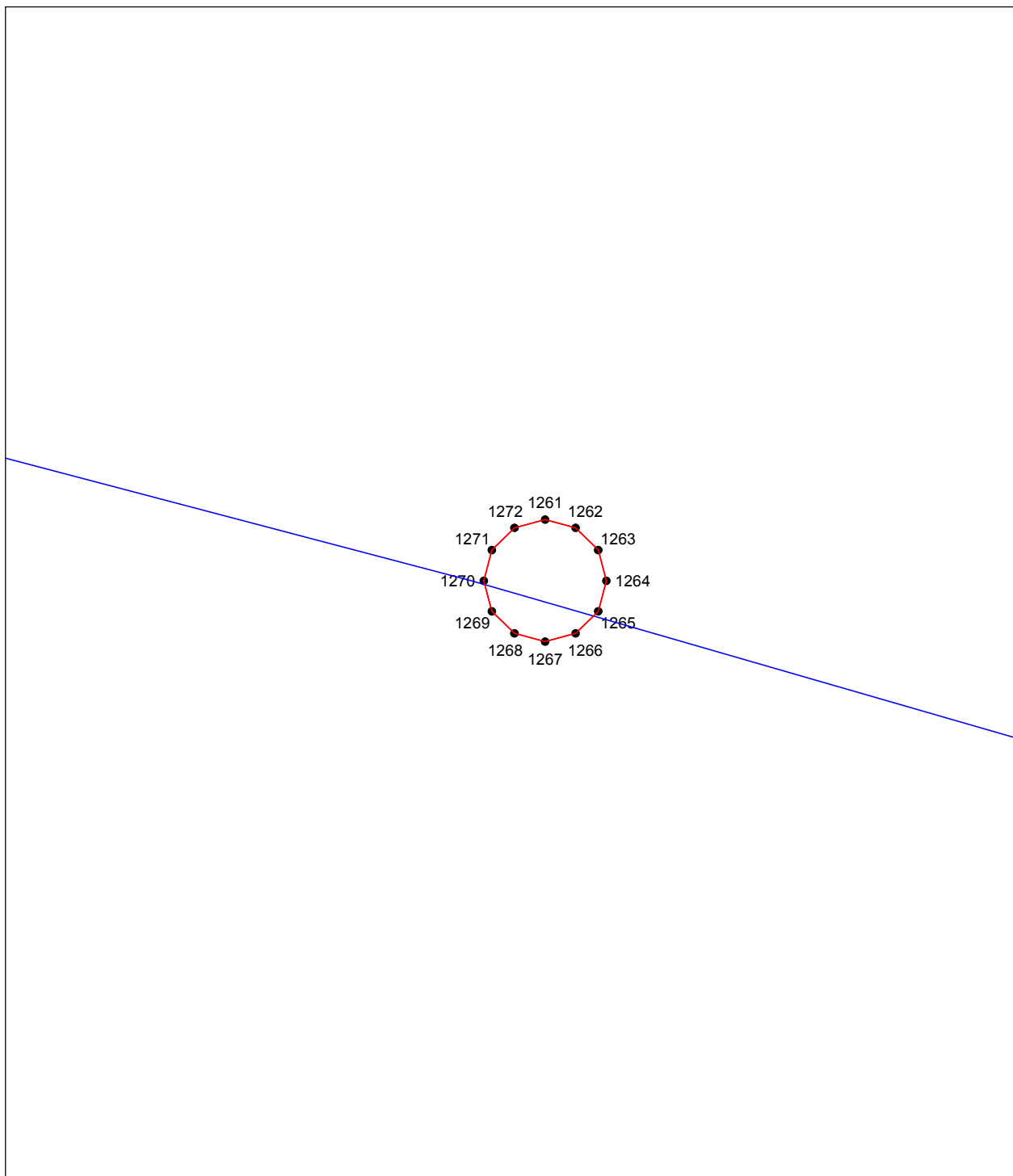
Подпись  Андрусенко Ю. И. Дата 10 сентября 2020 г.

Место для отиска печати (при наличии) лица, составившего описание местоположения границ объекта



ОПИСАНИЕ МЕСТОПОЛОЖЕНИЯ ГРАНИЦ**Публичный сервитут**


(наименование объекта, местоположение границ которого описано)

План границ объекта**Выносной лист №50****Масштаб 1:10**

Используемые условные знаки и обозначения приведены на отдельной странице в конце раздела.

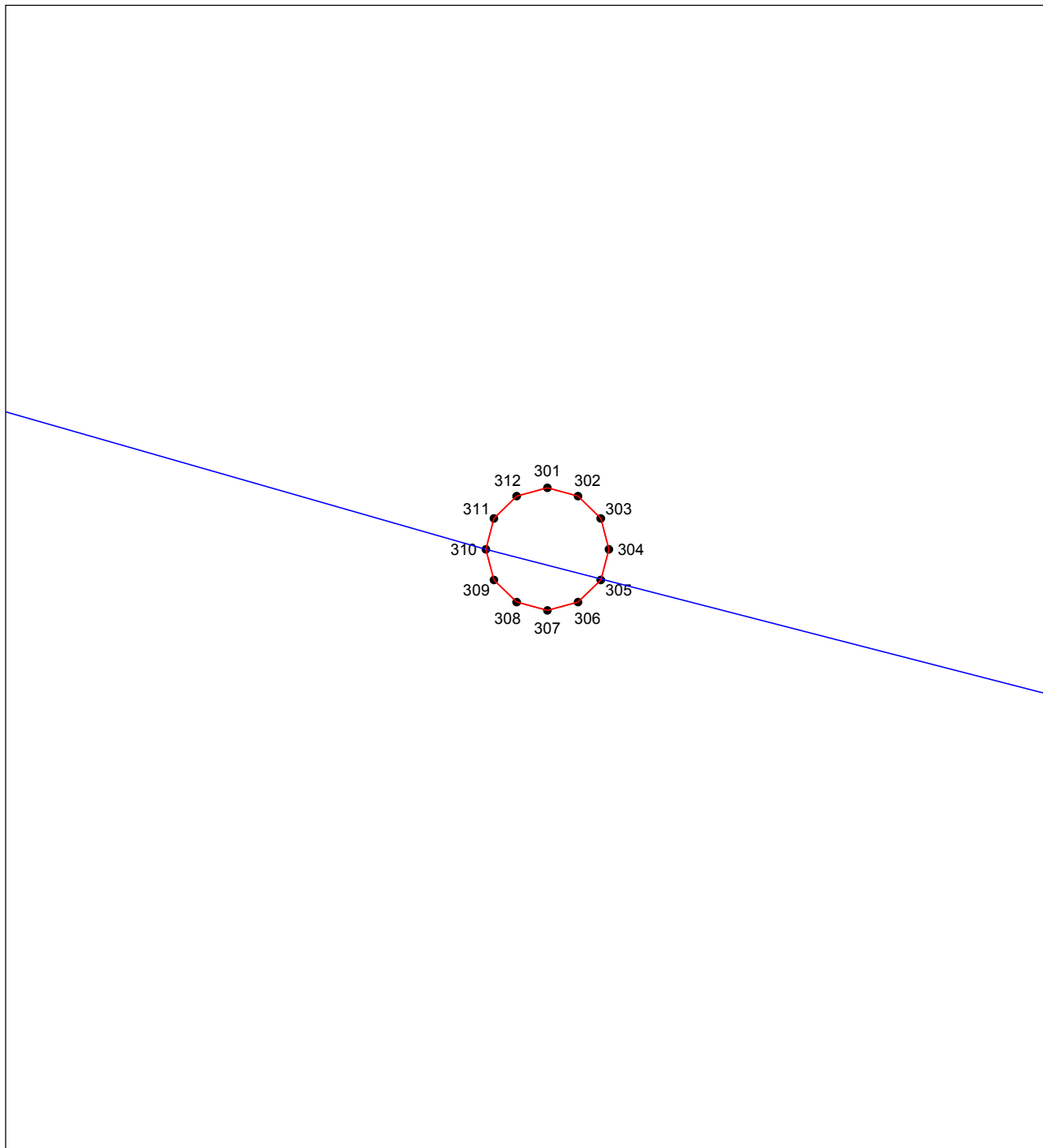
Подпись _____ *Андрусенко Ю. И.* Дата *10 сентября 2020 г.*

Место для оттиска печати (при наличии) лица, составившего описание местоположения границ объекта



ОПИСАНИЕ МЕСТОПОЛОЖЕНИЯ ГРАНИЦ**Публичный сервитут**


(наименование объекта, местоположение границ которого описано)

План границ объекта**Выносной лист №51****Масштаб 1:10**

Используемые условные знаки и обозначения приведены на отдельной странице в конце раздела.

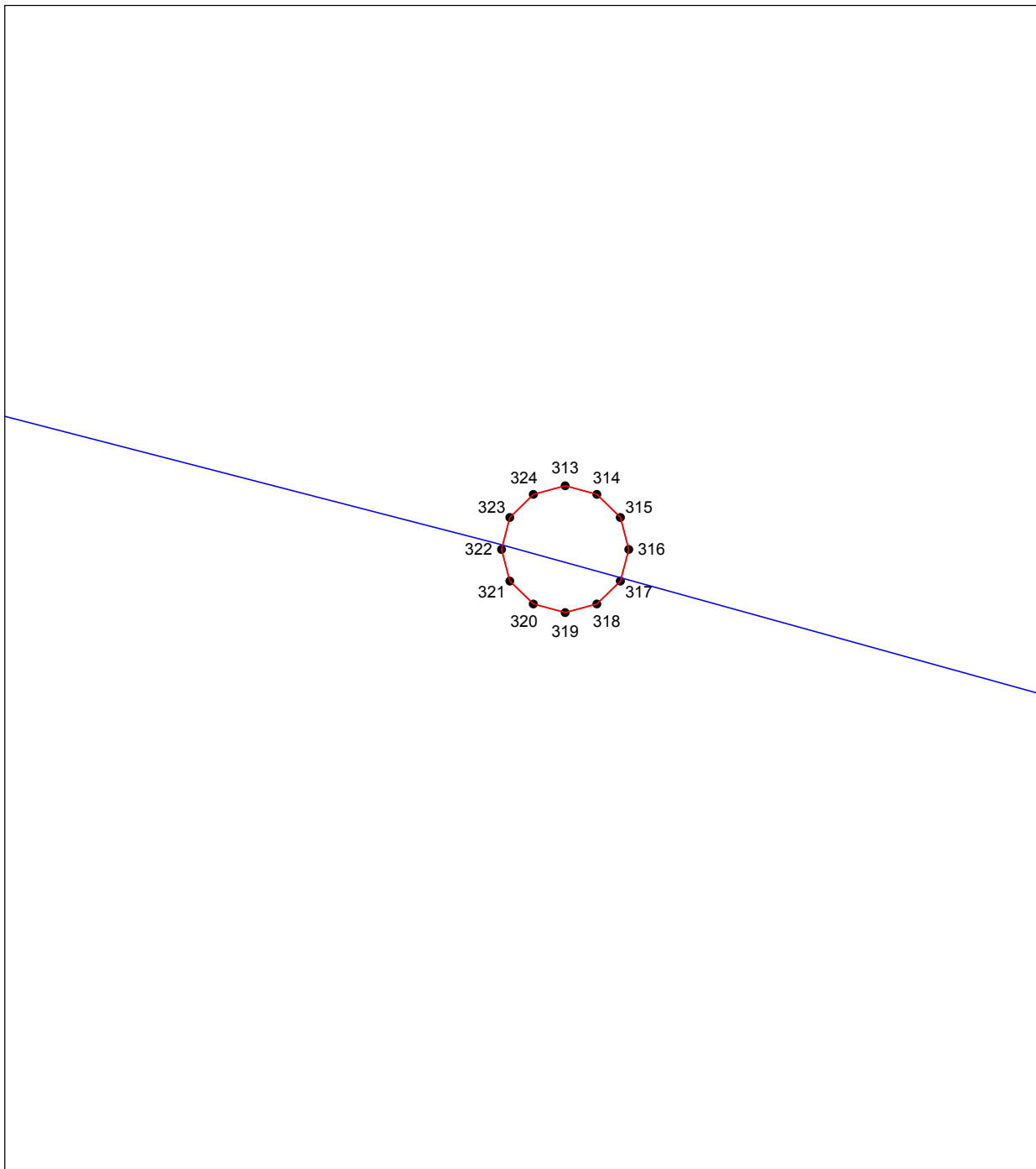
Подпись  *Андрусенко Ю. И.* Дата *10 сентября 2020 г.*

Место для оттиска печати (при наличии) лица, составившего описание местоположения границ объекта



ОПИСАНИЕ МЕСТОПОЛОЖЕНИЯ ГРАНИЦ**Публичный сервитут**

(наименование объекта, местоположение границ которого описано)

План границ объекта**Выносной лист №52****Масштаб 1:10**

Используемые условные знаки и обозначения приведены на отдельной странице в конце раздела.

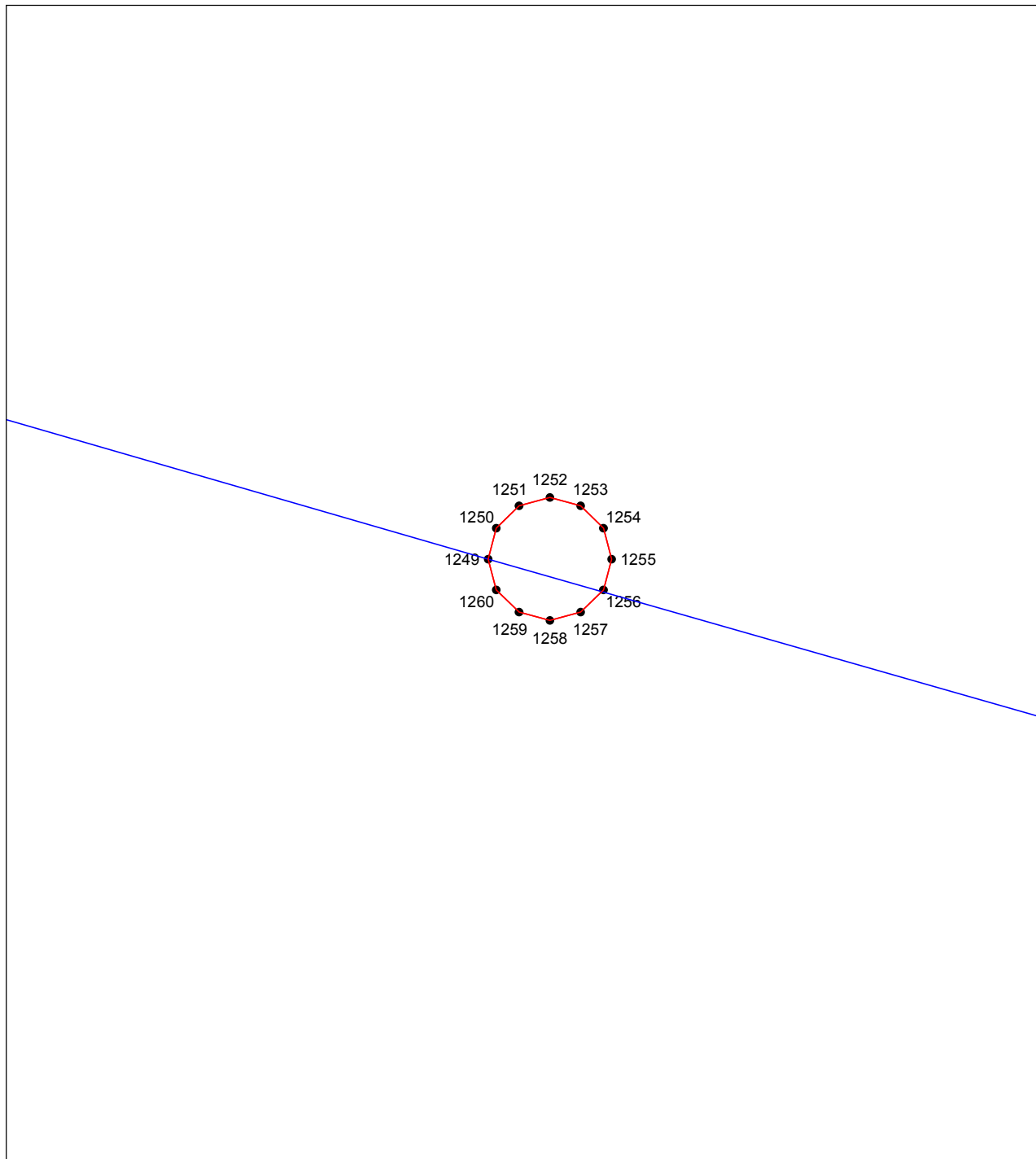
Подпись  *Андрусенко Ю. И.* Дата *10 сентября 2020 г.*

Место для оттиска печати (при наличии) лица, составившего описание местоположения границ объекта



ОПИСАНИЕ МЕСТОПОЛОЖЕНИЯ ГРАНИЦ**Публичный сервитут**

(наименование объекта, местоположение границ которого описано)

План границ объекта**Выносной лист №53****Масштаб 1:10**

Используемые условные знаки и обозначения приведены на отдельной странице в конце раздела.

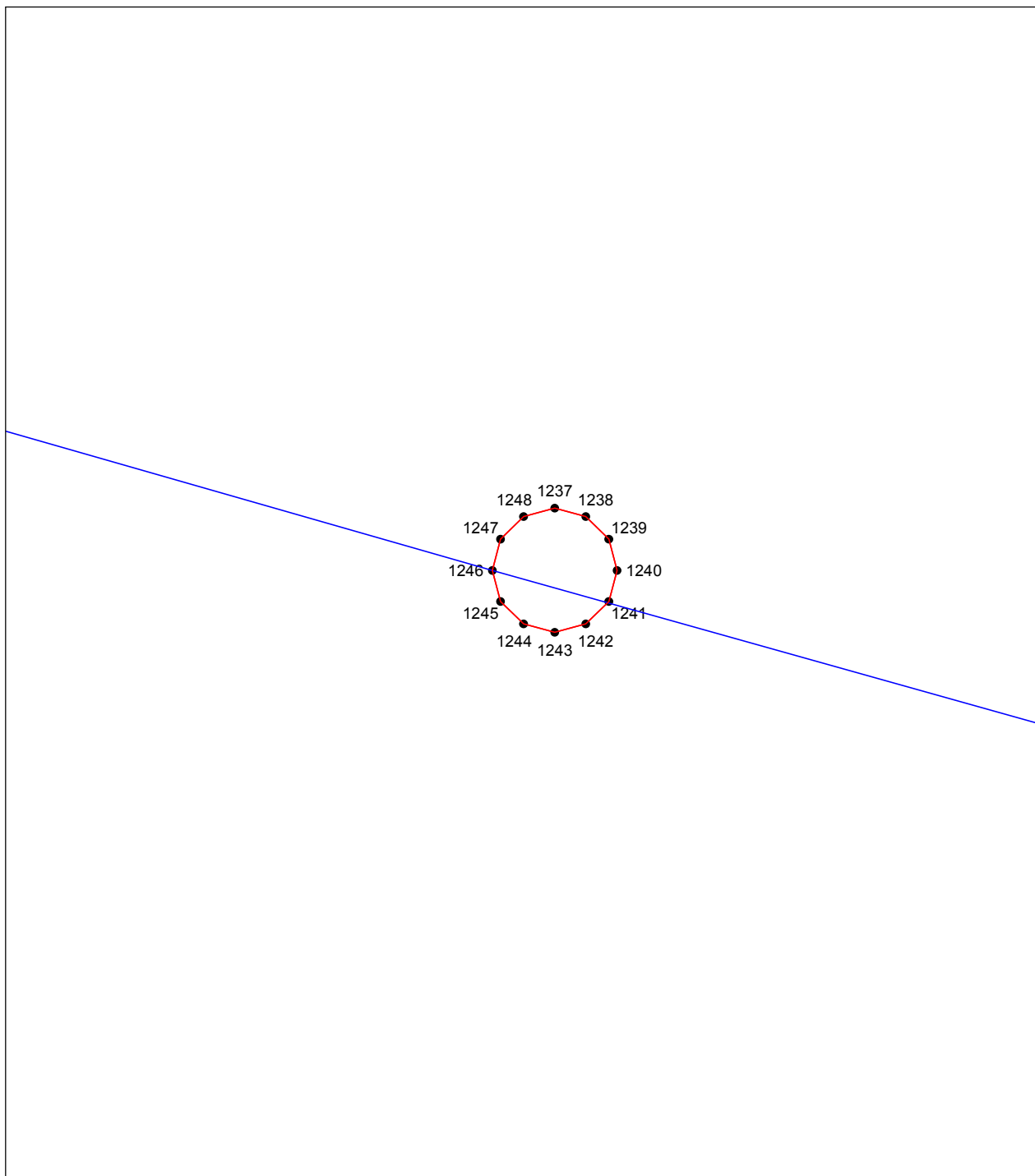
Подпись  *Андрусенко Ю. И.* Дата *10 сентября 2020 г.*

Место для оттиска печати (при наличии) лица, составившего описание местоположения границ объекта



ОПИСАНИЕ МЕСТОПОЛОЖЕНИЯ ГРАНИЦ**Публичный сервитут**

(наименование объекта, местоположение границ которого описано)

План границ объекта**Выносной лист №54****Масштаб 1:10**

Используемые условные знаки и обозначения приведены на отдельной странице в конце раздела.

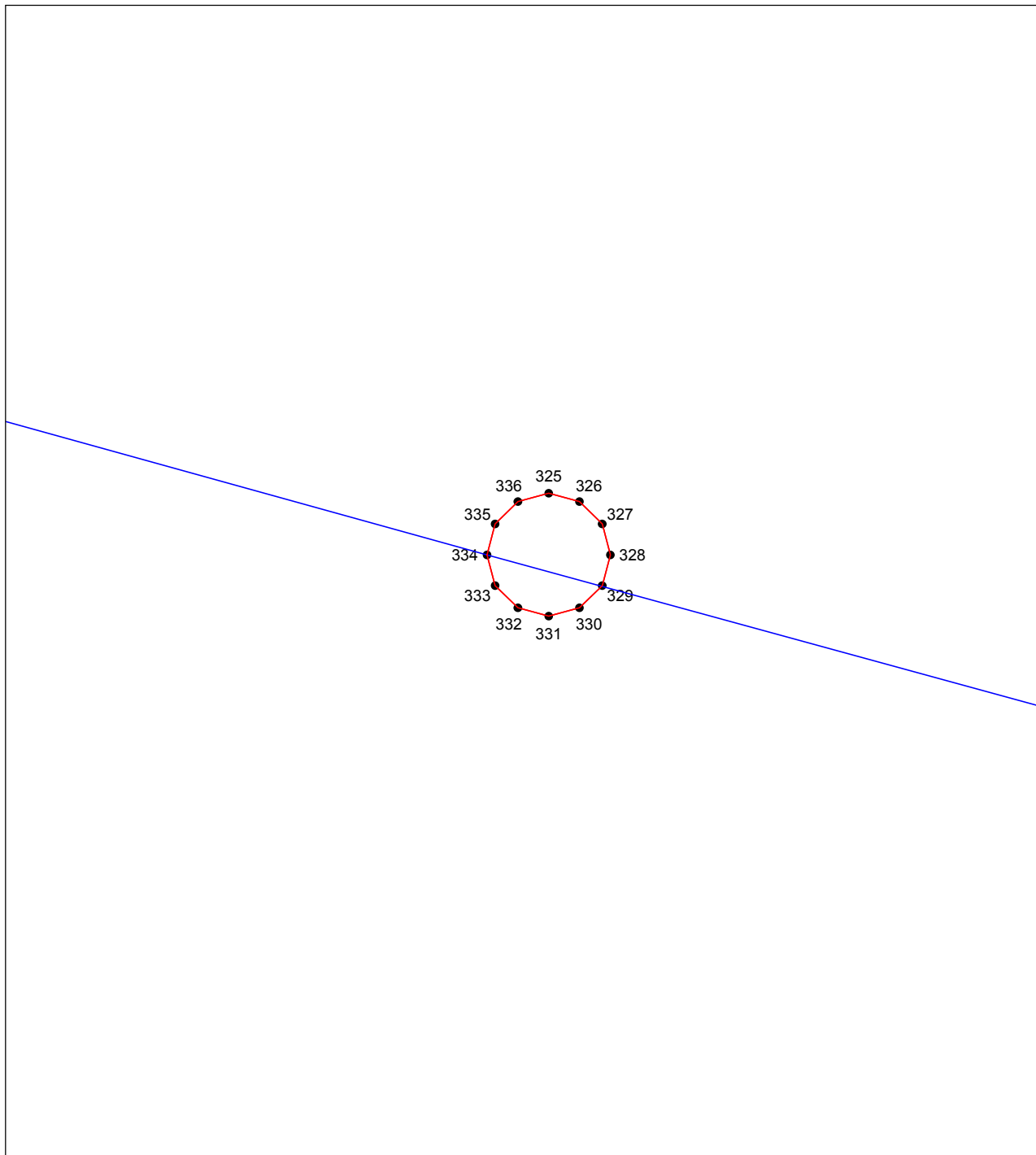
Подпись  *Андрусенко Ю. И.* Дата *10 сентября 2020 г.*

Место для оттиска печати (при наличии) лица, составившего описание местоположения границ объекта



ОПИСАНИЕ МЕСТОПОЛОЖЕНИЯ ГРАНИЦ**Публичный сервитут**

(наименование объекта, местоположение границ которого описано)

План границ объекта**Выносной лист №55****Масштаб 1:10**

Используемые условные знаки и обозначения приведены на отдельной странице в конце раздела.

Подпись _____ *Андрусенко Ю. И.* Дата *10 сентября 2020 г.*

Место для оттиска печати (при наличии) лица, составившего описание местоположения границ объекта



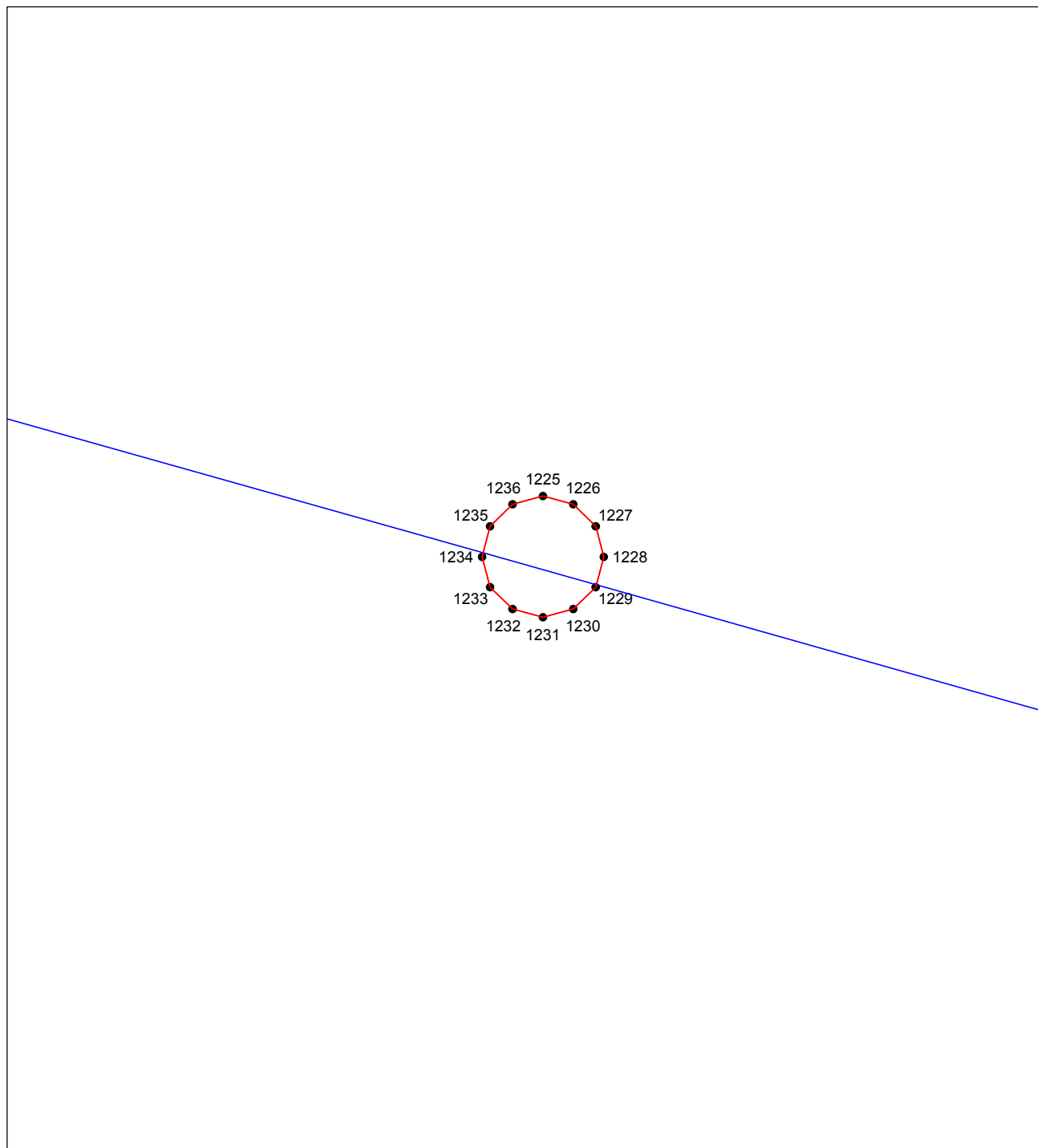
ОПИСАНИЕ МЕСТОПОЛОЖЕНИЯ ГРАНИЦ

Публичный сервитут

(наименование объекта, местоположение границ которого описано)

План границ объекта

Выносной лист №56



Масштаб 1:10

Используемые условные знаки и обозначения приведены на отдельной странице в конце раздела.

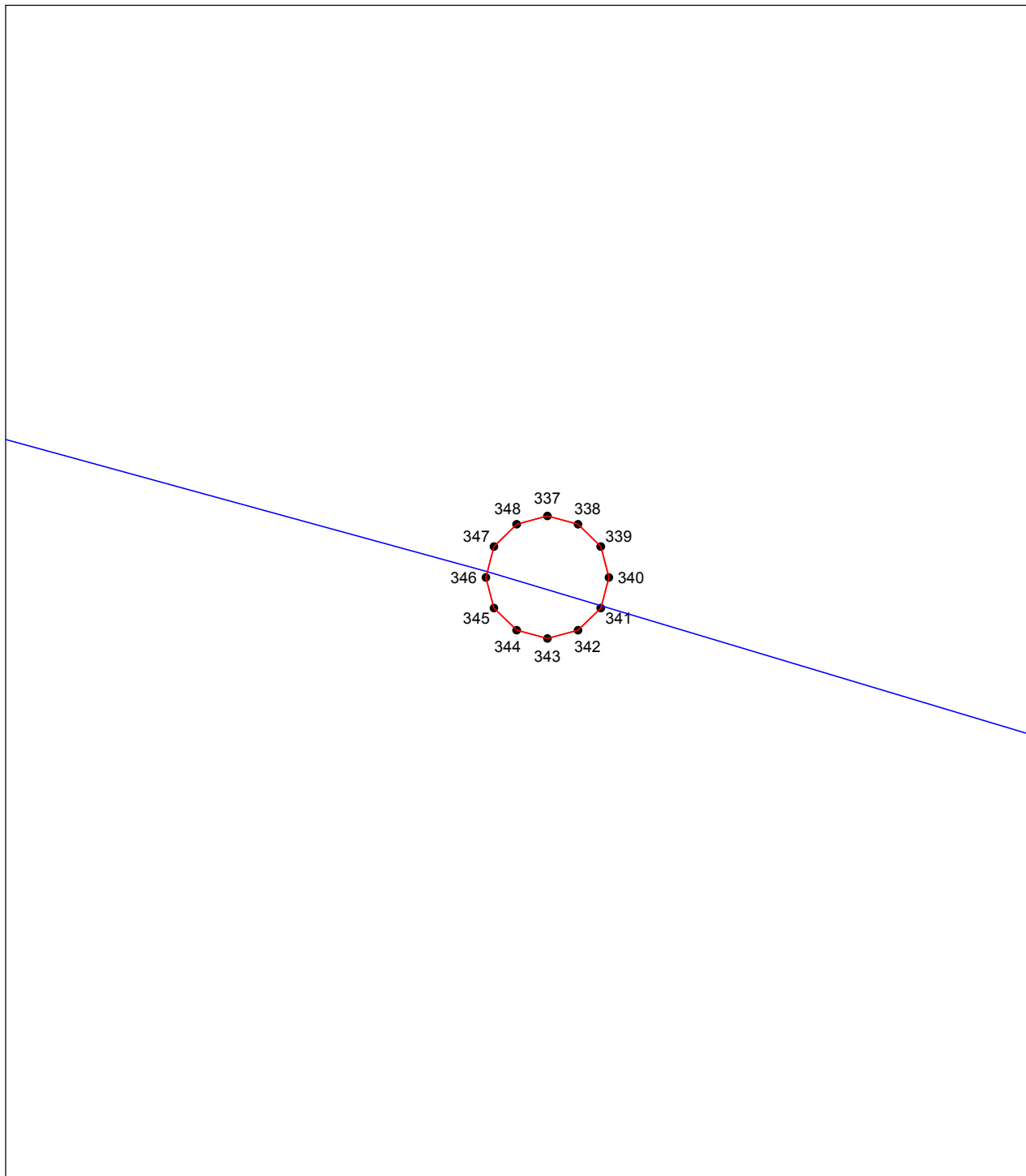
Подпись _____ *Андрусенко Ю. И.* Дата *10 сентября 2020 г.*

Место для оттиска печати (при наличии) лица, составившего описание местоположения границ объекта



ОПИСАНИЕ МЕСТОПОЛОЖЕНИЯ ГРАНИЦ**Публичный сервитут**

(наименование объекта, местоположение границ которого описано)

План границ объекта**Выносной лист №57****Масштаб 1:10**

Используемые условные знаки и обозначения приведены на отдельной странице в конце раздела.

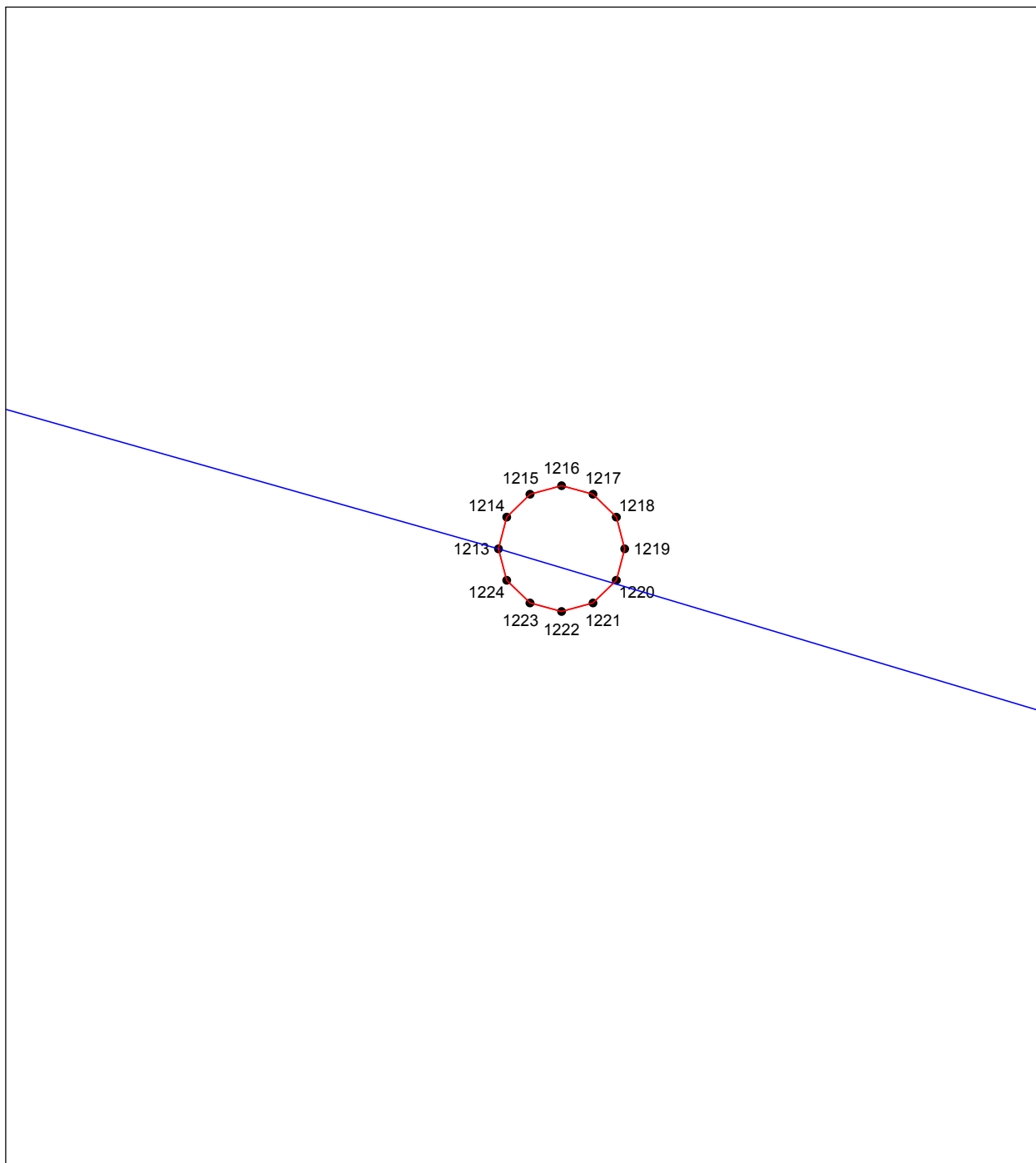
Подпись  **Андрусенко Ю. И.** Дата **10 сентября 2020 г.**

Место для оттиска печати (при наличии) лица, составившего описание местоположения границ объекта



ОПИСАНИЕ МЕСТОПОЛОЖЕНИЯ ГРАНИЦ**Публичный сервитут**


(наименование объекта, местоположение границ которого описано)

План границ объекта**Выносной лист №58****Масштаб 1:10**

Используемые условные знаки и обозначения приведены на отдельной странице в конце раздела.

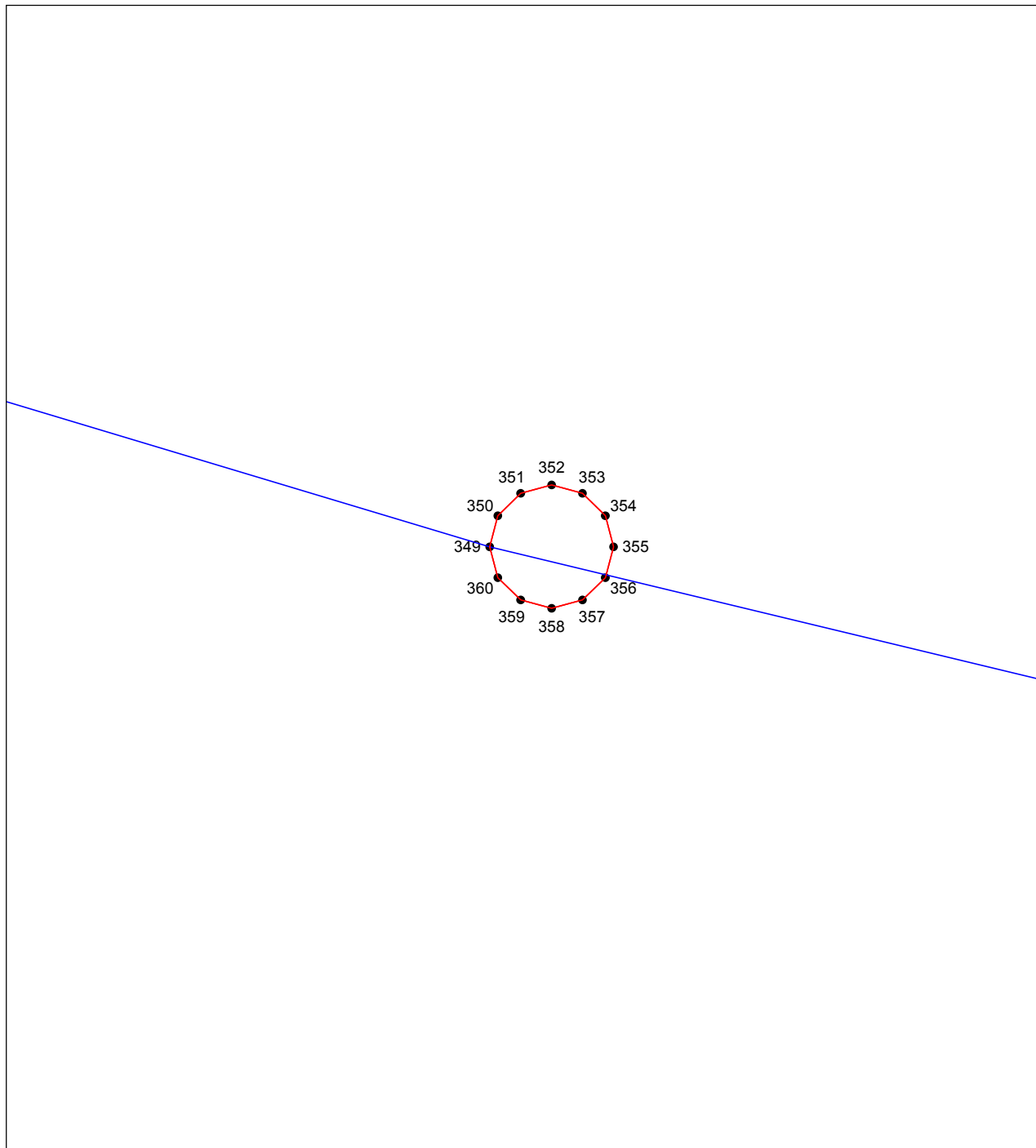
Подпись  *Андрусенко Ю. И.* Дата *10 сентября 2020 г.*

Место для оттиска печати (при наличии) лица, составившего описание местоположения границ объекта



ОПИСАНИЕ МЕСТОПОЛОЖЕНИЯ ГРАНИЦ**Публичный сервитут**

(наименование объекта, местоположение границ которого описано)

План границ объекта**Выносной лист №59****Масштаб 1:10**

Используемые условные знаки и обозначения приведены на отдельной странице в конце раздела.

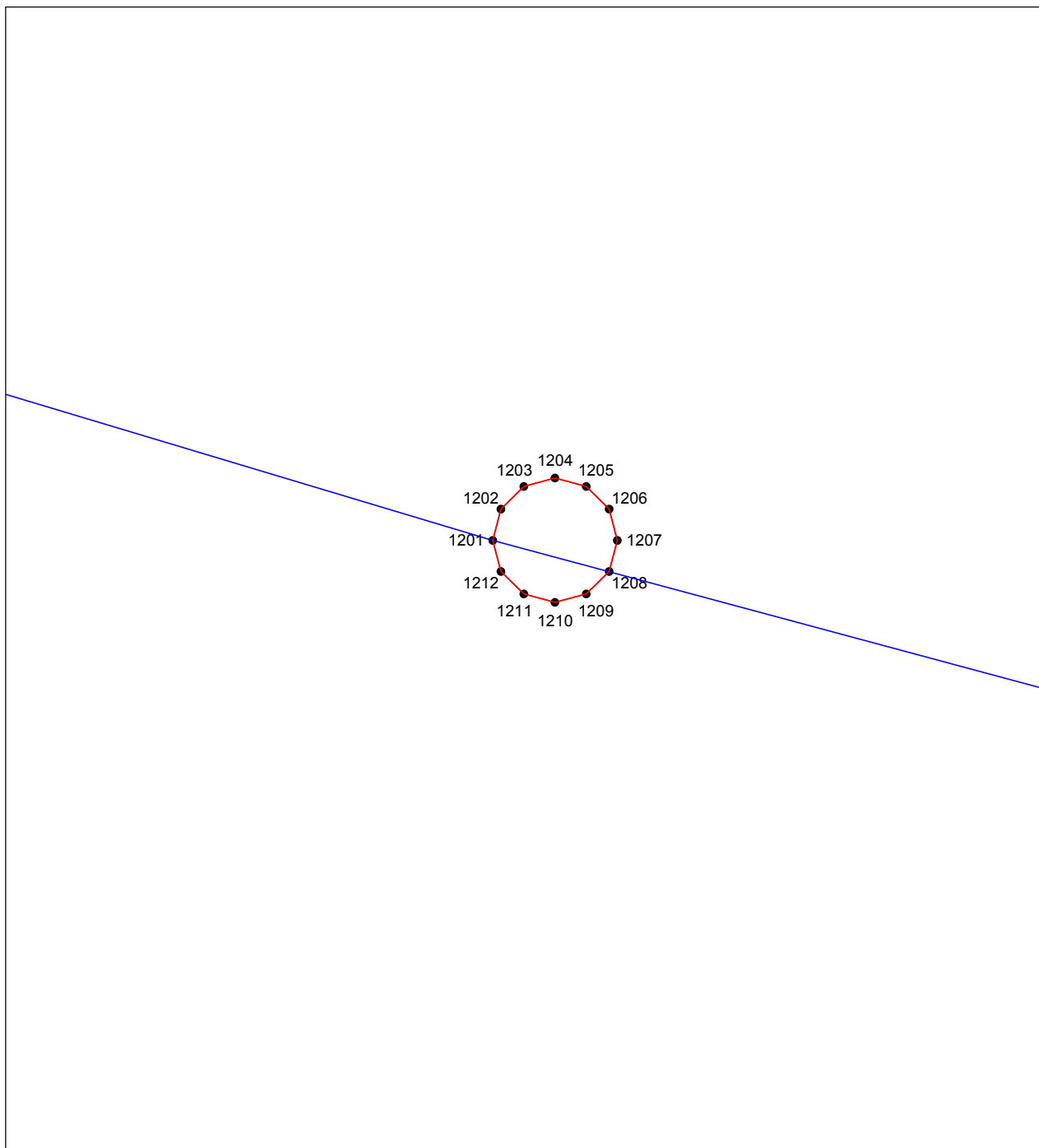
Подпись _____ *Андрусенко Ю. И.* Дата *10 сентября 2020 г.*

Место для оттиска печати (при наличии) лица, составившего описание местоположения границ объекта



ОПИСАНИЕ МЕСТОПОЛОЖЕНИЯ ГРАНИЦ**Публичный сервитут**

(наименование объекта, местоположение границ которого описано)

План границ объекта**Выносной лист №60****Масштаб 1:10**

Используемые условные знаки и обозначения приведены на отдельной странице в конце раздела.

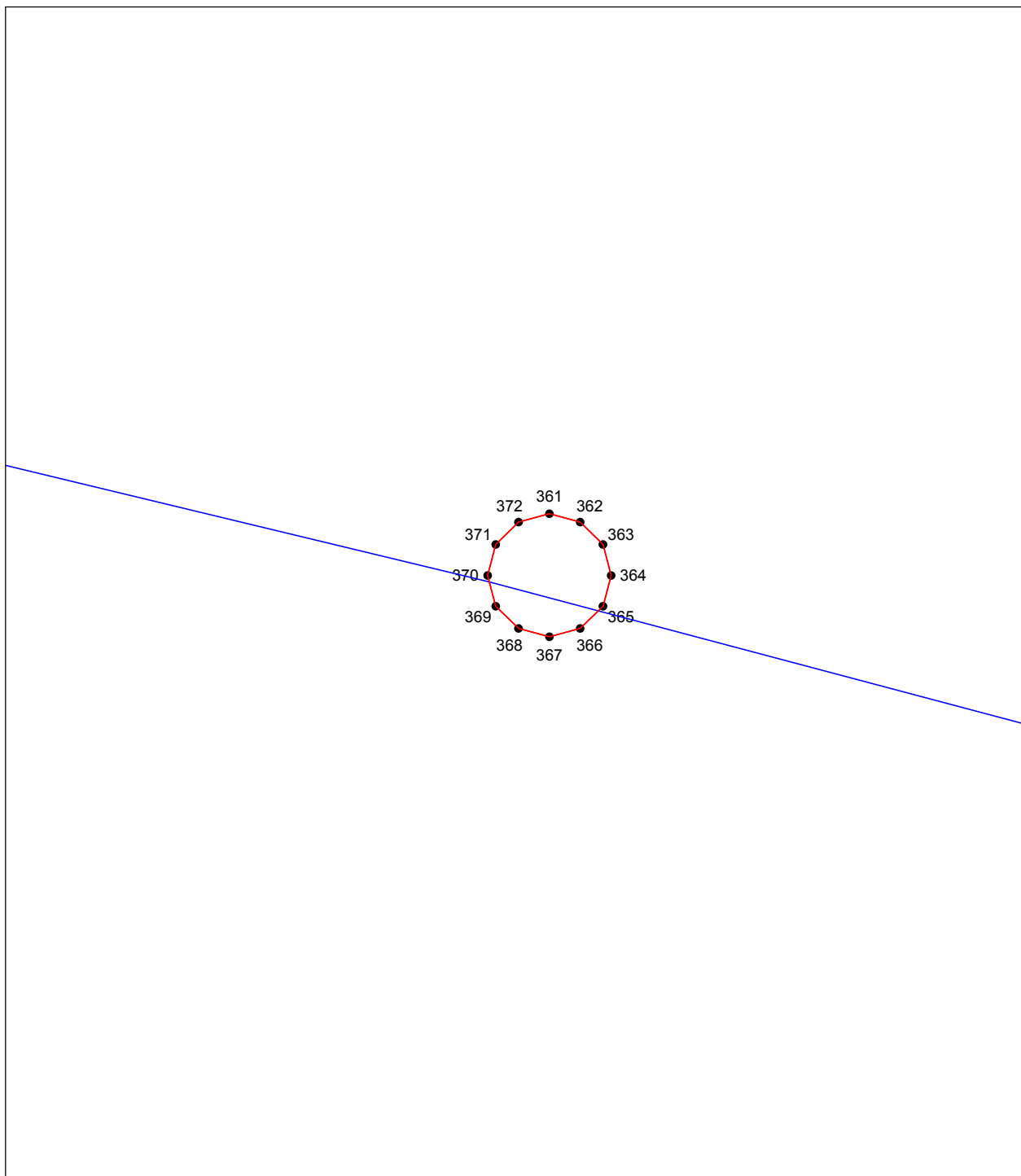
Подпись _____ *Андрусенко Ю. И.* Дата *10 сентября 2020 г.*

Место для оттиска печати (при наличии) лица, составившего описание местоположения границ объекта



ОПИСАНИЕ МЕСТОПОЛОЖЕНИЯ ГРАНИЦ**Публичный сервитут**


(наименование объекта, местоположение границ которого описано)

План границ объекта**Выносной лист №61****Масштаб 1:10**

Используемые условные знаки и обозначения приведены на отдельной странице в конце раздела.

Подпись _____ *Андрусенко Ю. И.* Дата *10 сентября 2020 г.*

Место для оттиска печати (при наличии) лица, составившего описание местоположения границ объекта



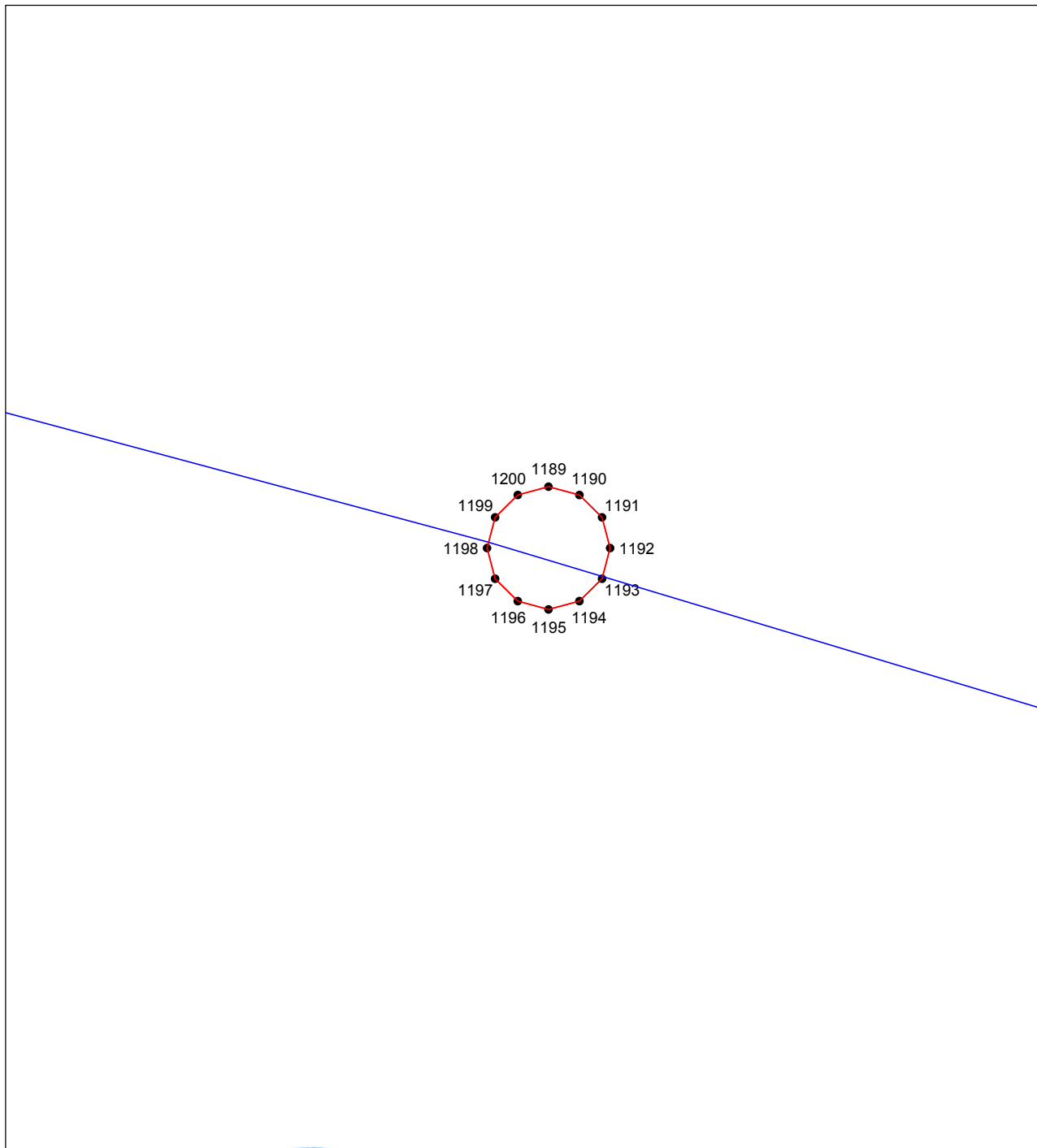
ОПИСАНИЕ МЕСТОПОЛОЖЕНИЯ ГРАНИЦ

Публичный сервитут

(наименование объекта, местоположение границ которого описано)

План границ объекта

Выносной лист №62




Масштаб 1:10

Используемые условные знаки и обозначения приведены на отдельной странице в конце раздела.

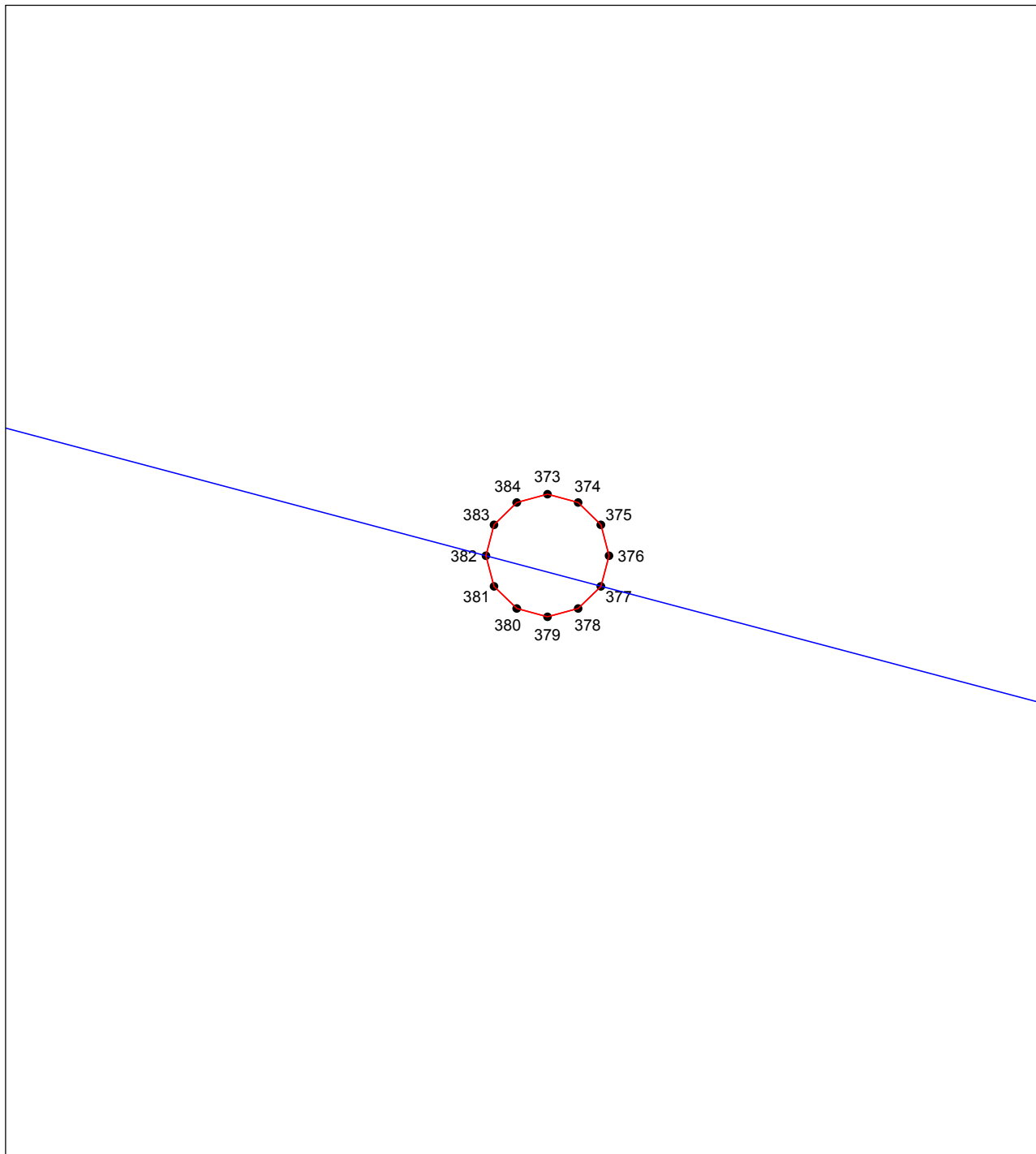
Подпись  *Андрусенко Ю. И.* Дата *10 сентября 2020 г.*

Место для оттиска печати (при наличии) лица, составившего описание местоположения границ объекта



ОПИСАНИЕ МЕСТОПОЛОЖЕНИЯ ГРАНИЦ**Публичный сервитут**

(наименование объекта, местоположение границ которого описано)

План границ объекта**Выносной лист №63****Масштаб 1:10**

Используемые условные знаки и обозначения приведены на отдельной странице в конце раздела.

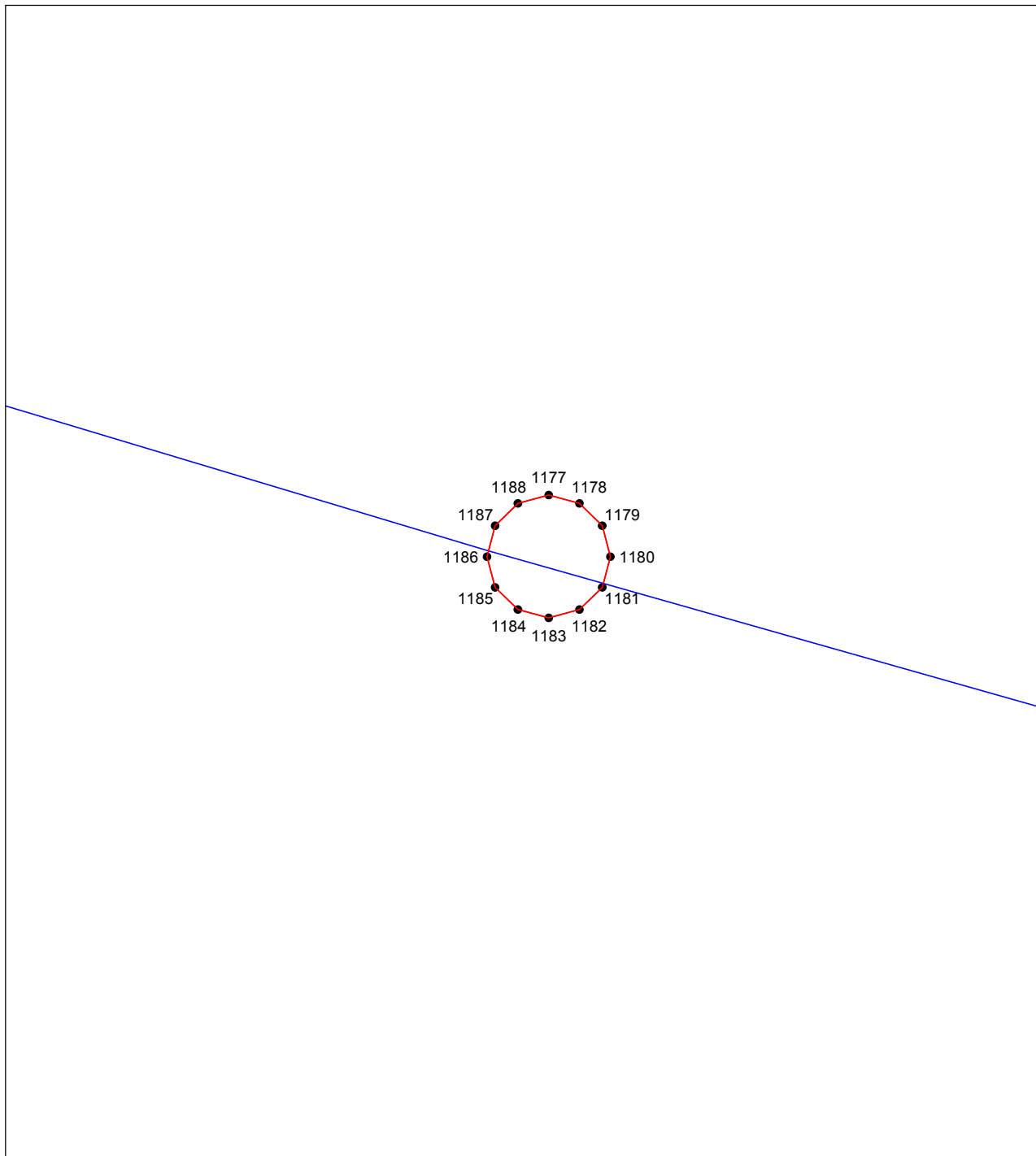
Подпись  *Андрусенко Ю. И.* Дата *10 сентября 2020 г.*

Место для оттиска печати (при наличии) лица, составившего описание местоположения границ объекта



ОПИСАНИЕ МЕСТОПОЛОЖЕНИЯ ГРАНИЦ**Публичный сервитут**


(наименование объекта, местоположение границ которого описано)

План границ объекта**Выносной лист №64****Масштаб 1:10**

Используемые условные знаки и обозначения приведены на отдельной странице в конце раздела.

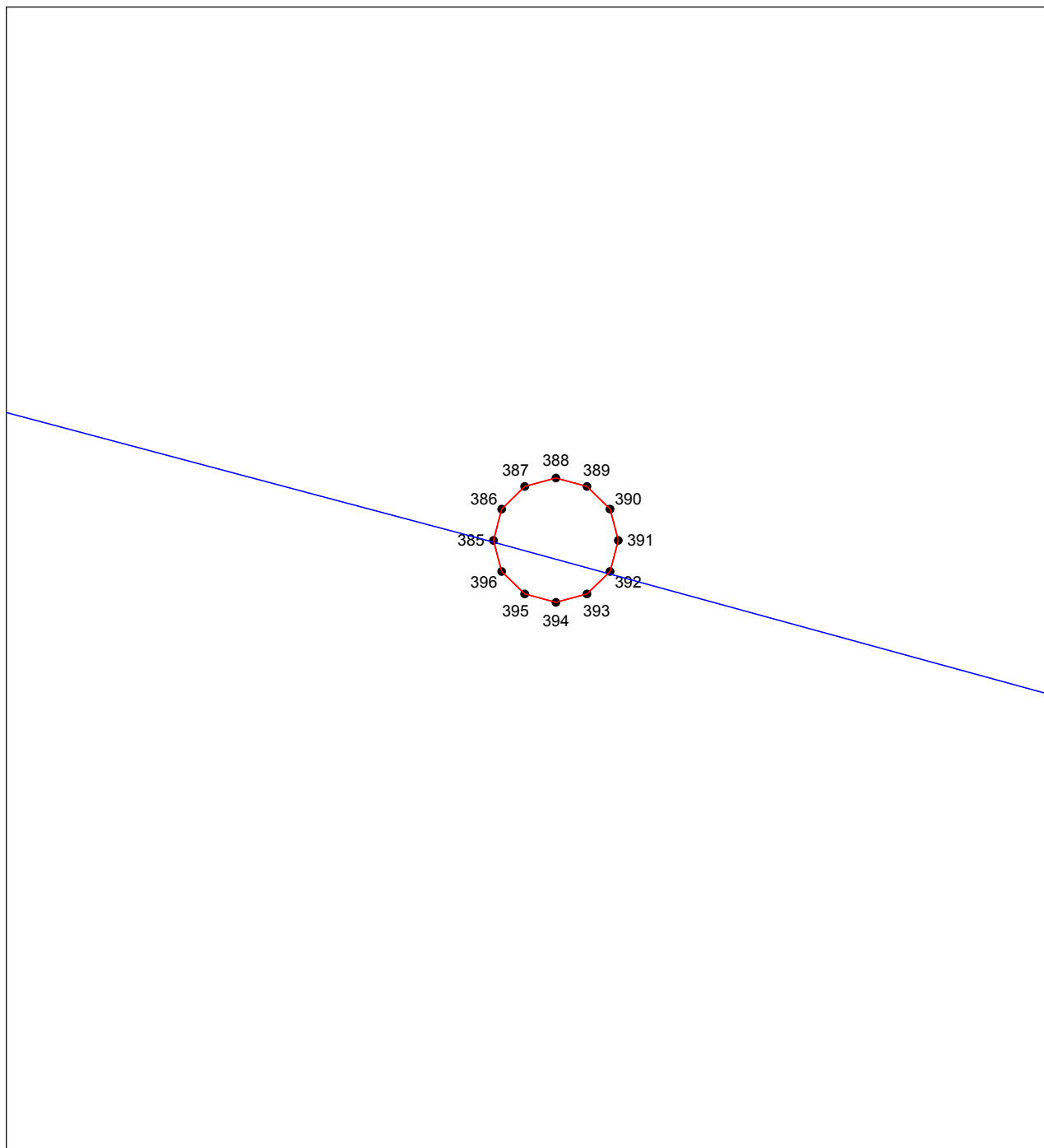
Подпись  *Андрусенко Ю. И.* Дата *10 сентября 2020 г.*

Место для оттиска печати (при наличии) лица, составившего описание местоположения границ объекта



ОПИСАНИЕ МЕСТОПОЛОЖЕНИЯ ГРАНИЦ**Публичный сервитут**

(наименование объекта, местоположение границ которого описано)

План границ объекта**Выносной лист №65****Масштаб 1:10**

Используемые условные знаки и обозначения приведены на отдельной странице в конце раздела.

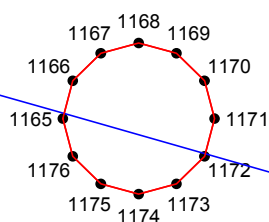
Подпись  Андрусенко Ю. И. Дата 10 сентября 2020 г.

Место для оттиска печати (при наличии) лица, составившего описание местоположения границ объекта



ОПИСАНИЕ МЕСТОПОЛОЖЕНИЯ ГРАНИЦ**Публичный сервитут**

(наименование объекта, местоположение границ которого описано)

План границ объекта**Выносной лист №66****Масштаб 1:10**

Используемые условные знаки и обозначения приведены на отдельной странице в конце раздела.

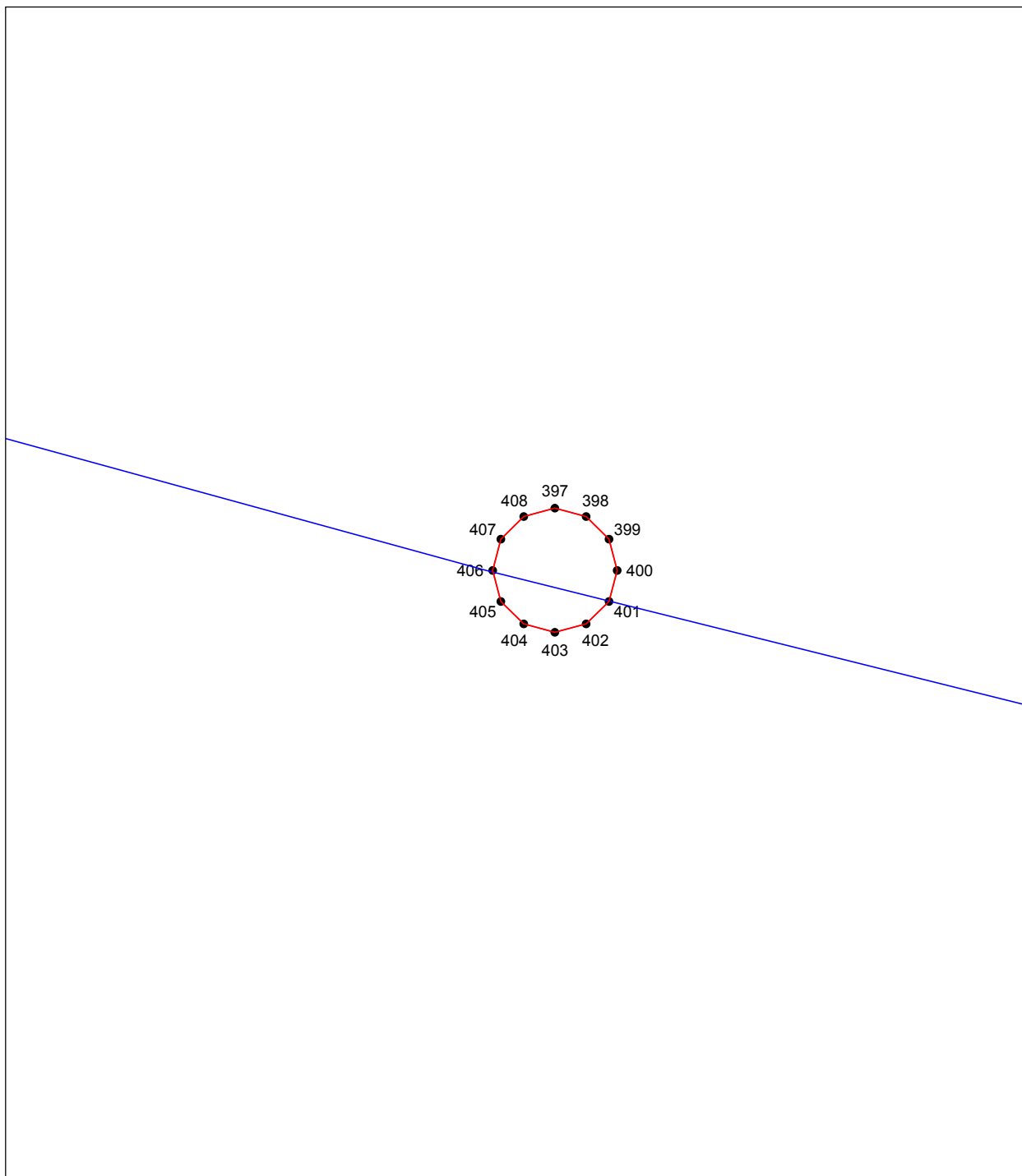
Подпись  *Андрусенко Ю. И.* Дата *10 сентября 2020 г.*

Место для оттиска печати (при наличии) лица, составившего описание местоположения границ объекта



ОПИСАНИЕ МЕСТОПОЛОЖЕНИЯ ГРАНИЦ**Публичный сервитут**

(наименование объекта, местоположение границ которого описано)

План границ объекта**Выносной лист №67****Масштаб 1:10**

Используемые условные знаки и обозначения приведены на отдельной странице в конце раздела.

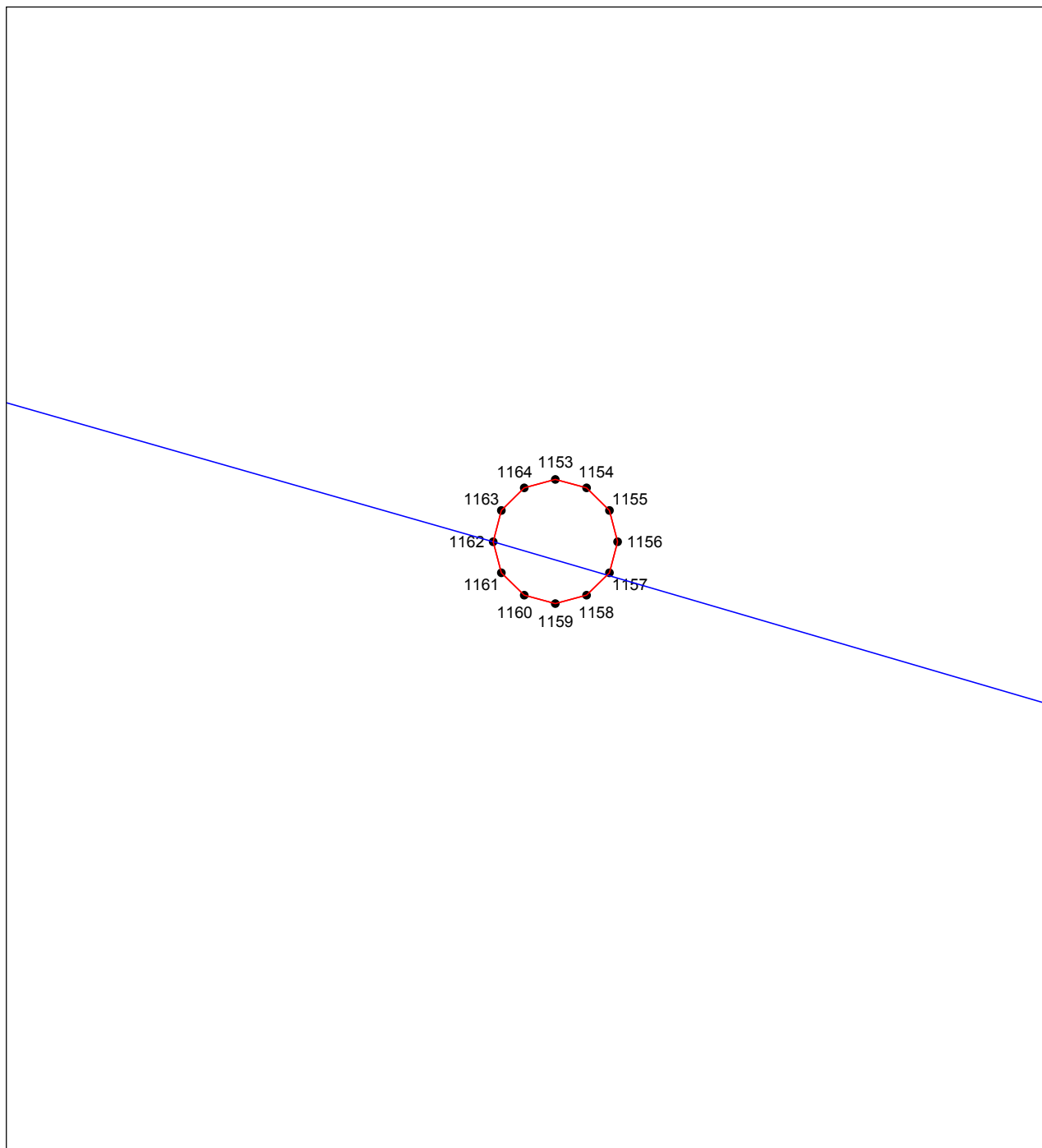
Подпись _____ Андрусенко Ю. И. Дата 10 сентября 2020 г.

Место для оттиска печати (при наличии) лица, составившего описание местоположения границ объекта



ОПИСАНИЕ МЕСТОПОЛОЖЕНИЯ ГРАНИЦ**Публичный сервитут**

(наименование объекта, местоположение границ которого описано)

План границ объекта**Выносной лист №68****Масштаб 1:10**

Используемые условные знаки и обозначения приведены на отдельной странице в конце раздела.

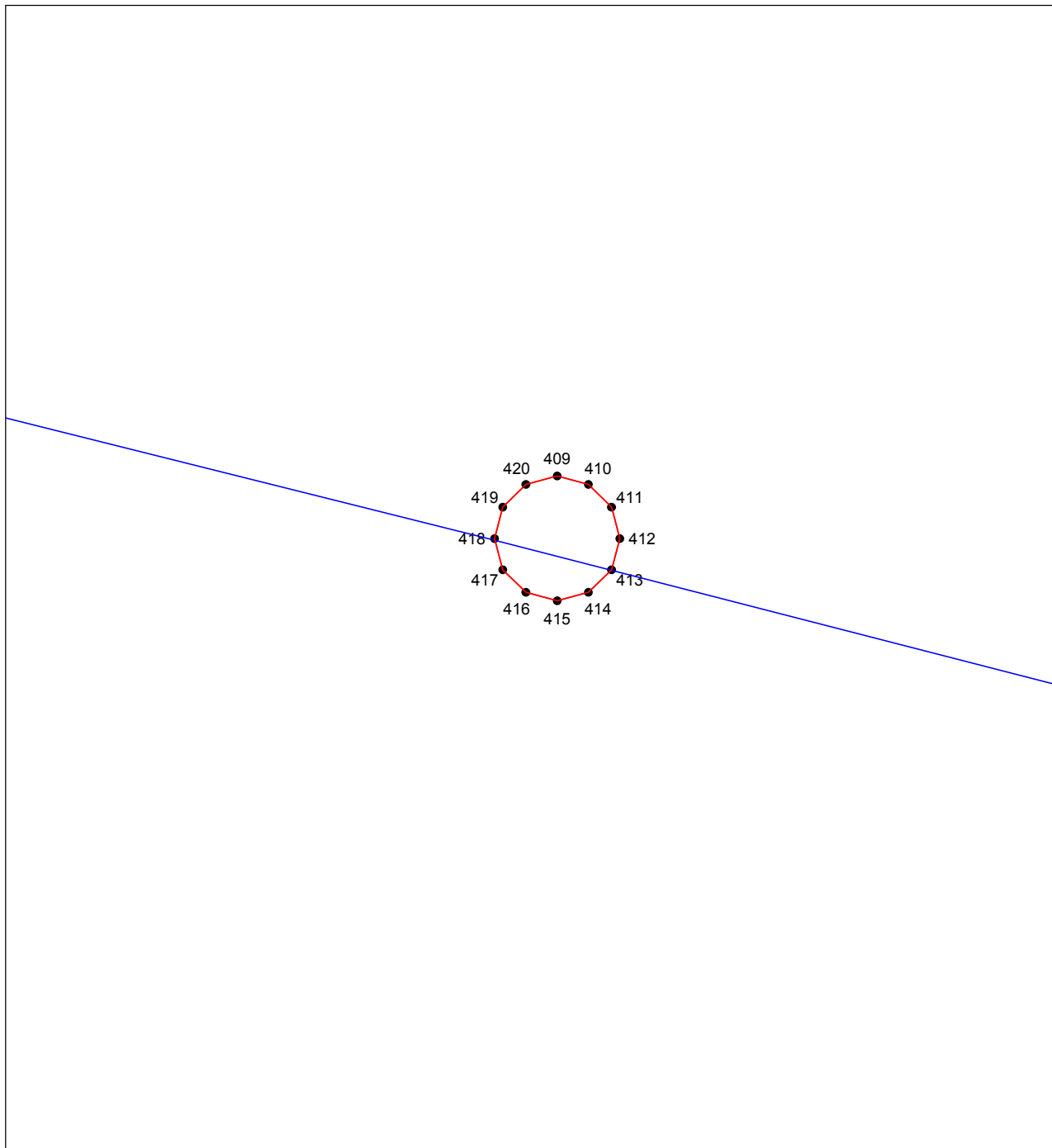
Подпись  *Андрусенко Ю. И.* Дата *10 сентября 2020 г.*

Место для оттиска печати (при наличии) лица, составившего описание местоположения границ объекта



ОПИСАНИЕ МЕСТОПОЛОЖЕНИЯ ГРАНИЦ**Публичный сервитут**

(наименование объекта, местоположение границ которого описано)

План границ объекта**Выносной лист №69****Масштаб 1:10**

Используемые условные знаки и обозначения приведены на отдельной странице в конце раздела.

Подпись  *Андрусенко Ю. И.* Дата *10 сентября 2020 г.*

Место для оттиска печати (при наличии) лица, составившего описание местоположения границ объекта



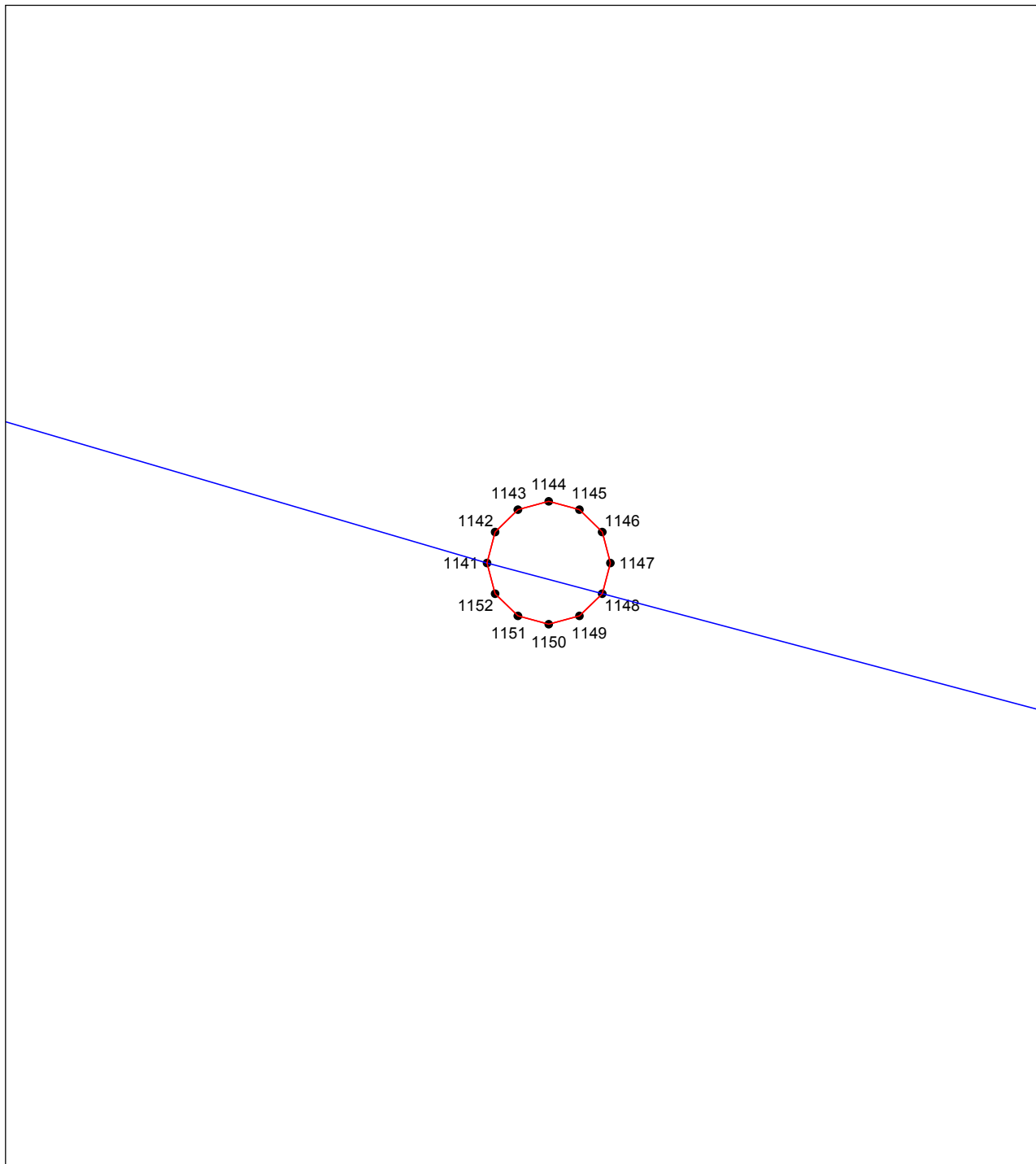
ОПИСАНИЕ МЕСТОПОЛОЖЕНИЯ ГРАНИЦ

Публичный сервитут

(наименование объекта, местоположение границ которого описано)

План границ объекта

Выносной лист №70



Масштаб 1:10

Используемые условные знаки и обозначения приведены на отдельной странице в конце раздела.

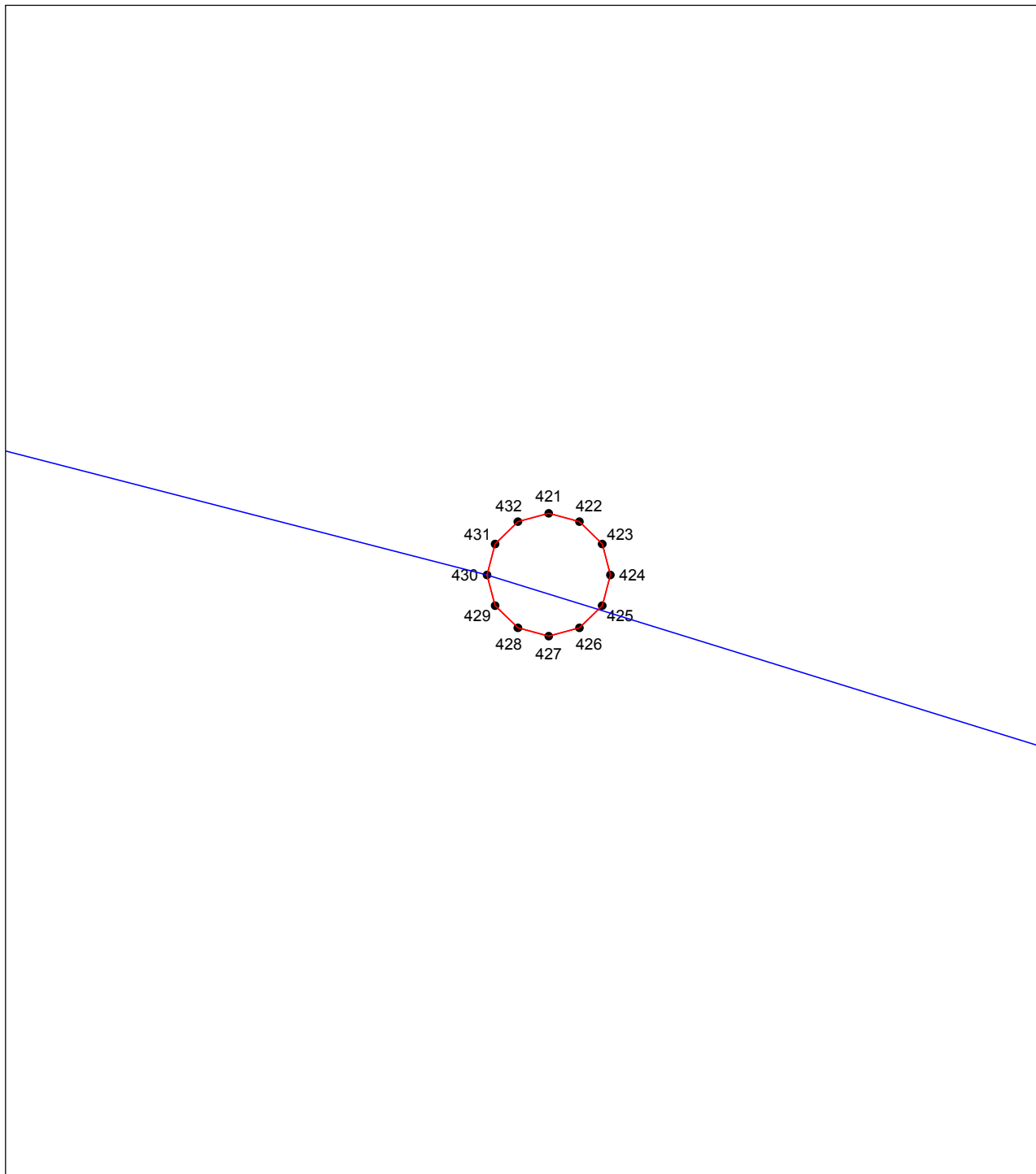
Подпись  *Андрусенко Ю. И.* Дата 10 сентября 2020 г.

Место для оттиска печати (при наличии) лица, составившего описание местоположения границ объекта



ОПИСАНИЕ МЕСТОПОЛОЖЕНИЯ ГРАНИЦ**Публичный сервитут**


(наименование объекта, местоположение границ которого описано)

План границ объекта**Выносной лист №71****Масштаб 1:10**

Используемые условные знаки и обозначения приведены на отдельной странице в конце раздела.

Подпись _____ *Андрусенко Ю. И.* Дата *10 сентября 2020 г.*

Место для оттиска печати (при наличии) лица, составившего описание местоположения границ объекта



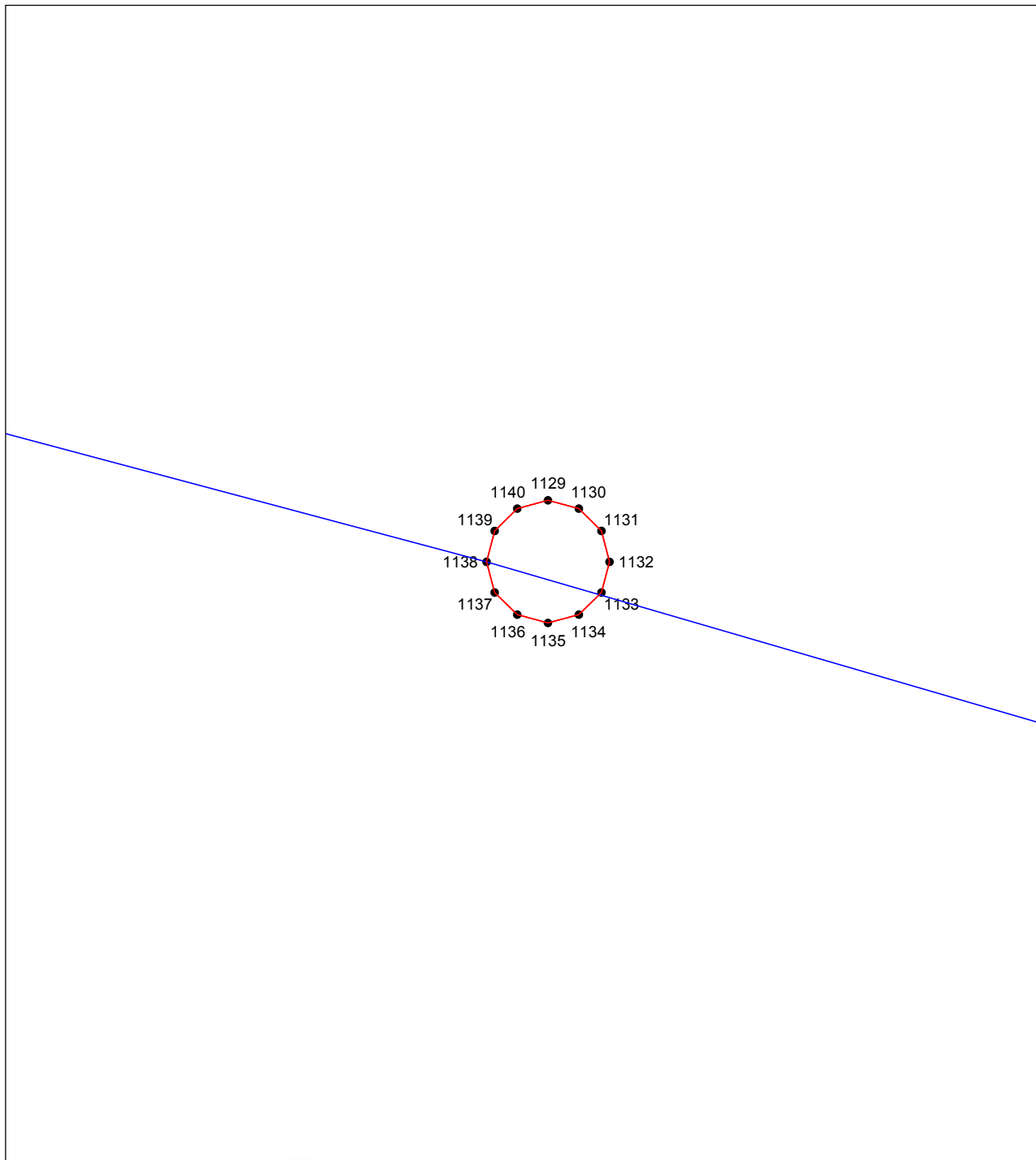
ОПИСАНИЕ МЕСТОПОЛОЖЕНИЯ ГРАНИЦ

Публичный сервитут

(наименование объекта, местоположение границ которого описано)

План границ объекта

Выносной лист №72




Масштаб 1:10

Используемые условные знаки и обозначения приведены на отдельной странице в конце раздела.

Подпись  Андрусенко Ю. И. Дата 10 сентября 2020 г.

Место для оттиска печати (при наличии) лица, составившего описание местоположения границ объекта



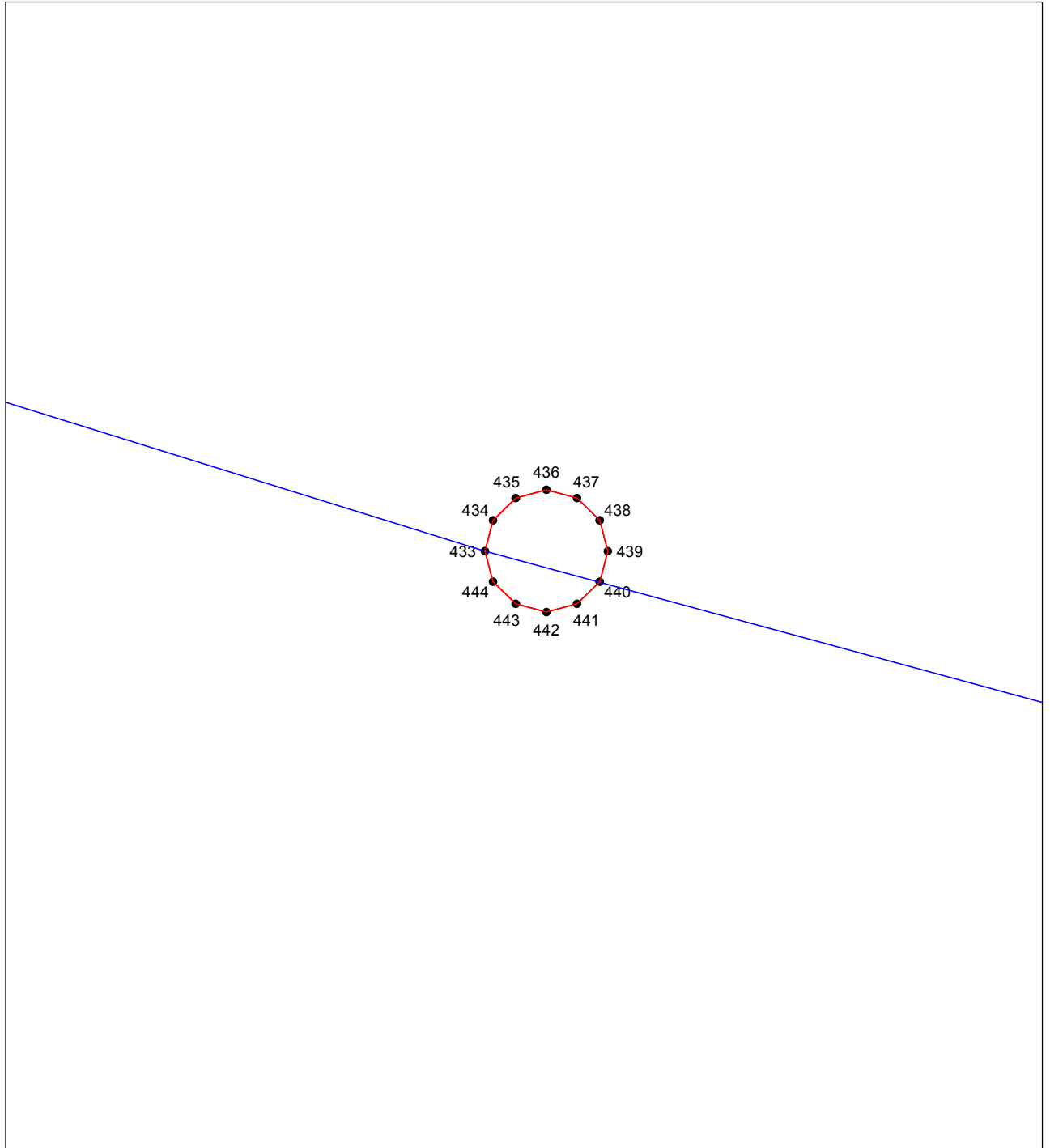
ОПИСАНИЕ МЕСТОПОЛОЖЕНИЯ ГРАНИЦ

Публичный сервитут

(наименование объекта, местоположение границ которого описано)

План границ объекта

Выносной лист №73



Масштаб 1:10

Используемые условные знаки и обозначения приведены на отдельной странице в конце раздела.

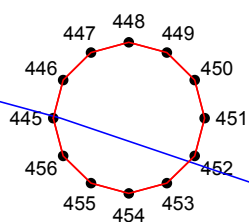
Подпись  **Андрусенко Ю. И.** Дата *10 сентября 2020 г.*

Место для оттиска печати (при наличии) лица, составившего описание местоположения границ объекта



ОПИСАНИЕ МЕСТОПОЛОЖЕНИЯ ГРАНИЦ**Публичный сервитут**

(наименование объекта, местоположение границ которого описано)

План границ объекта**Выносной лист №74****Масштаб 1:10**

Используемые условные знаки и обозначения приведены на отдельной странице в конце раздела.

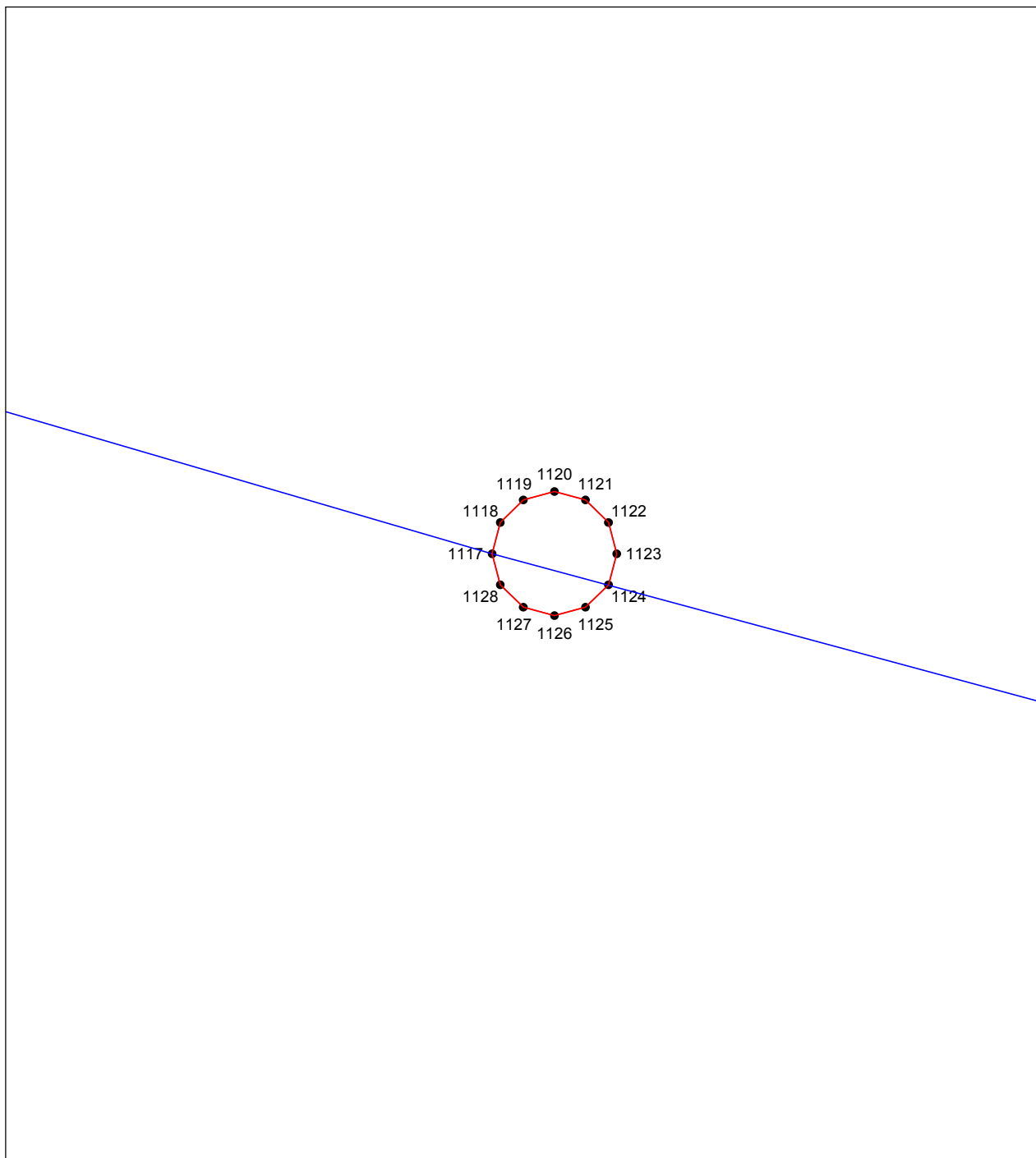
Подпись  *Андрусенко Ю. И.* Дата *10 сентября 2020 г.*

Место для оттиска печати (при наличии) лица, составившего описание местоположения границ объекта



ОПИСАНИЕ МЕСТОПОЛОЖЕНИЯ ГРАНИЦ**Публичный сервитут**

(наименование объекта, местоположение границ которого описано)

План границ объекта**Выносной лист №75****Масштаб 1:10**

Используемые условные знаки и обозначения приведены на отдельной странице в конце раздела.

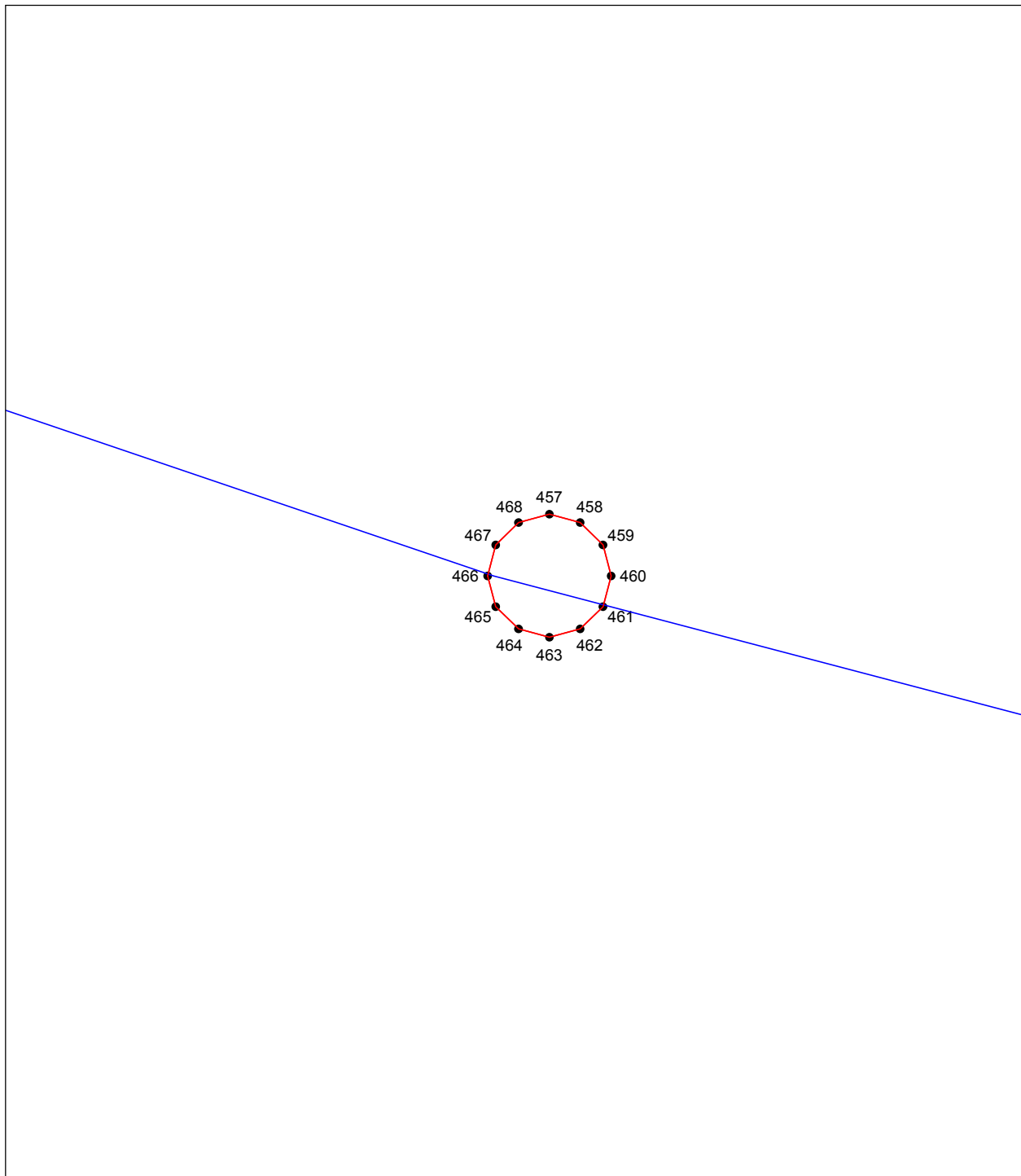
Подпись _____ *Андрусенко Ю. И.* Дата *10 сентября 2020 г.*

Место для оттиска печати (при наличии) лица, составившего описание местоположения границ объекта



ОПИСАНИЕ МЕСТОПОЛОЖЕНИЯ ГРАНИЦ**Публичный сервитут**

(наименование объекта, местоположение границ которого описано)

План границ объекта**Выносной лист №76****Масштаб 1:10**

Используемые условные знаки и обозначения приведены на отдельной странице в конце раздела.

Подпись  *Андрусенко Ю. И.* Дата *10 сентября 2020 г.*

Место для оттиска печати (при наличии) лица, составившего описание местоположения границ объекта



ОПИСАНИЕ МЕСТОПОЛОЖЕНИЯ ГРАНИЦ**Публичный сервитут**


(наименование объекта, местоположение границ которого описано)

План границ объекта**Выносной лист №77****Масштаб 1:10**

Используемые условные знаки и обозначения приведены на отдельной странице в конце раздела.

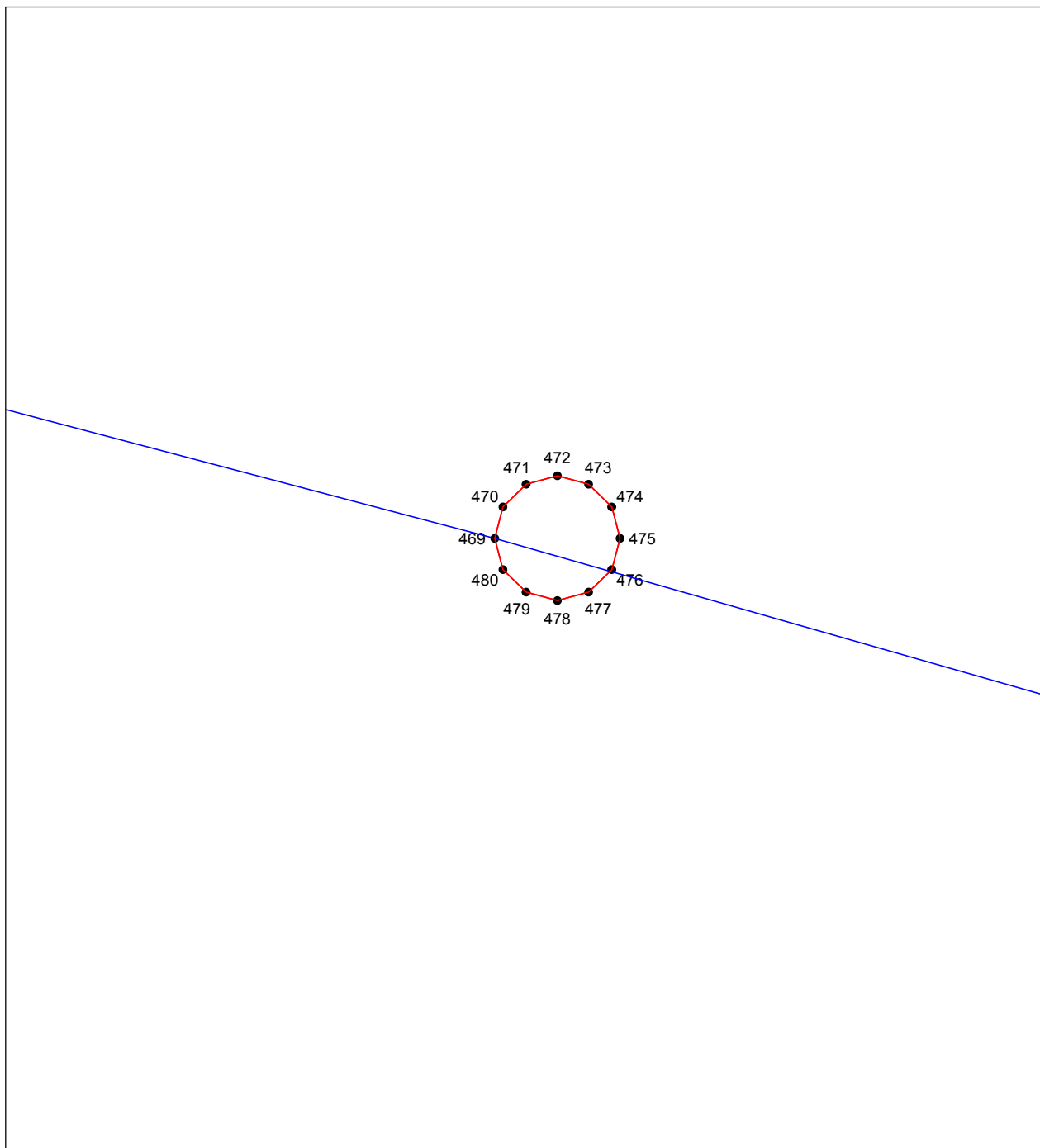
Подпись  *Андрусенко Ю. И.* Дата *10 сентября 2020 г.*

Место для оттиска печати (при наличии) лица, составившего описание местоположения границ объекта



ОПИСАНИЕ МЕСТОПОЛОЖЕНИЯ ГРАНИЦ**Публичный сервитут**

(наименование объекта, местоположение границ которого описано)

План границ объекта**Выносной лист №78****Масштаб 1:10**

Используемые условные знаки и обозначения приведены на отдельной странице в конце раздела.

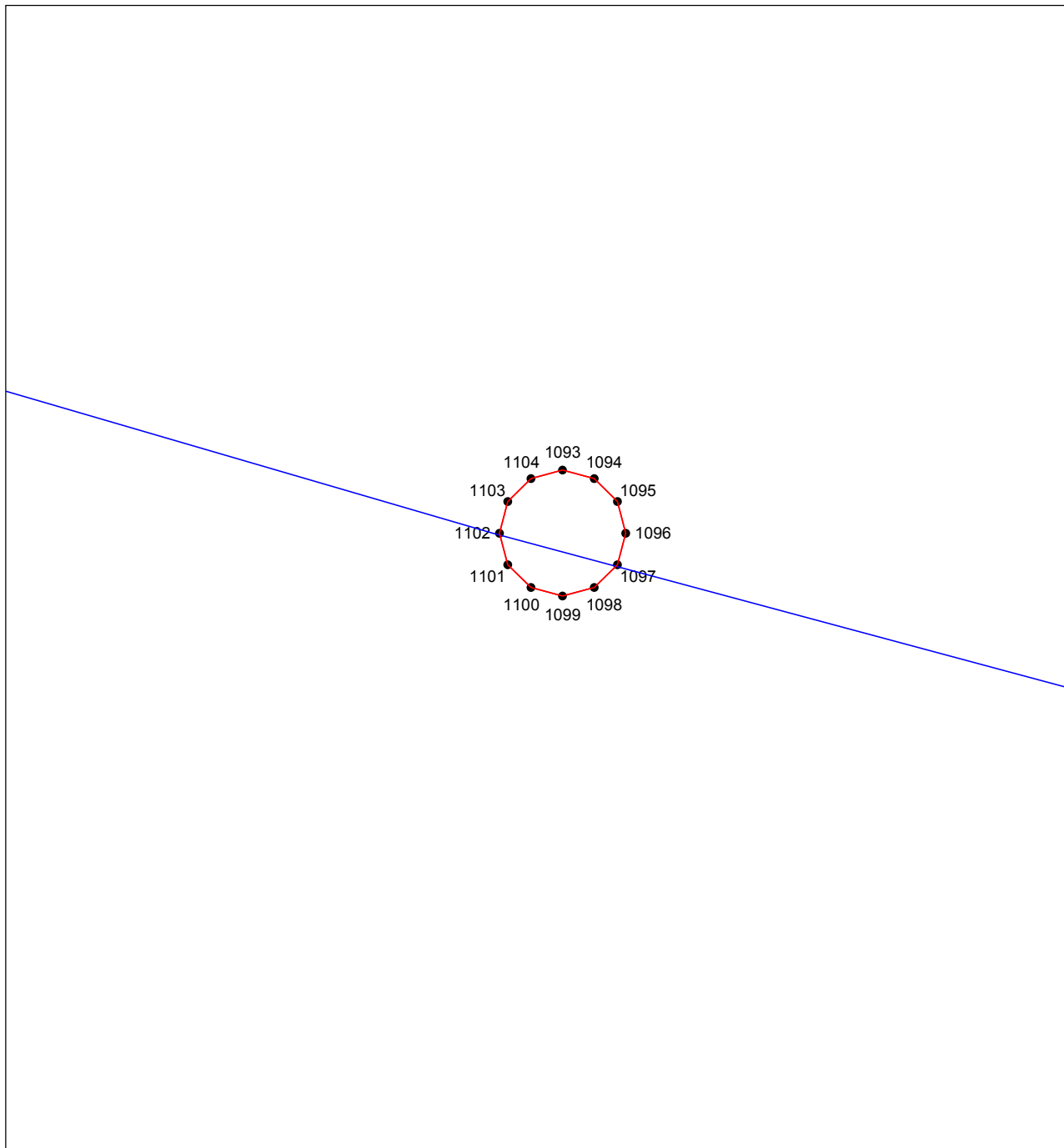
Подпись  *Андрусенко Ю. И.* Дата *10 сентября 2020 г.*

Место для оттиска печати (при наличии) лица, составившего описание местоположения границ объекта



ОПИСАНИЕ МЕСТОПОЛОЖЕНИЯ ГРАНИЦ**Публичный сервитут**

(наименование объекта, местоположение границ которого описано)

План границ объекта**Выносной лист №79****Масштаб 1:10**

Используемые условные знаки и обозначения приведены на отдельной странице в конце раздела.

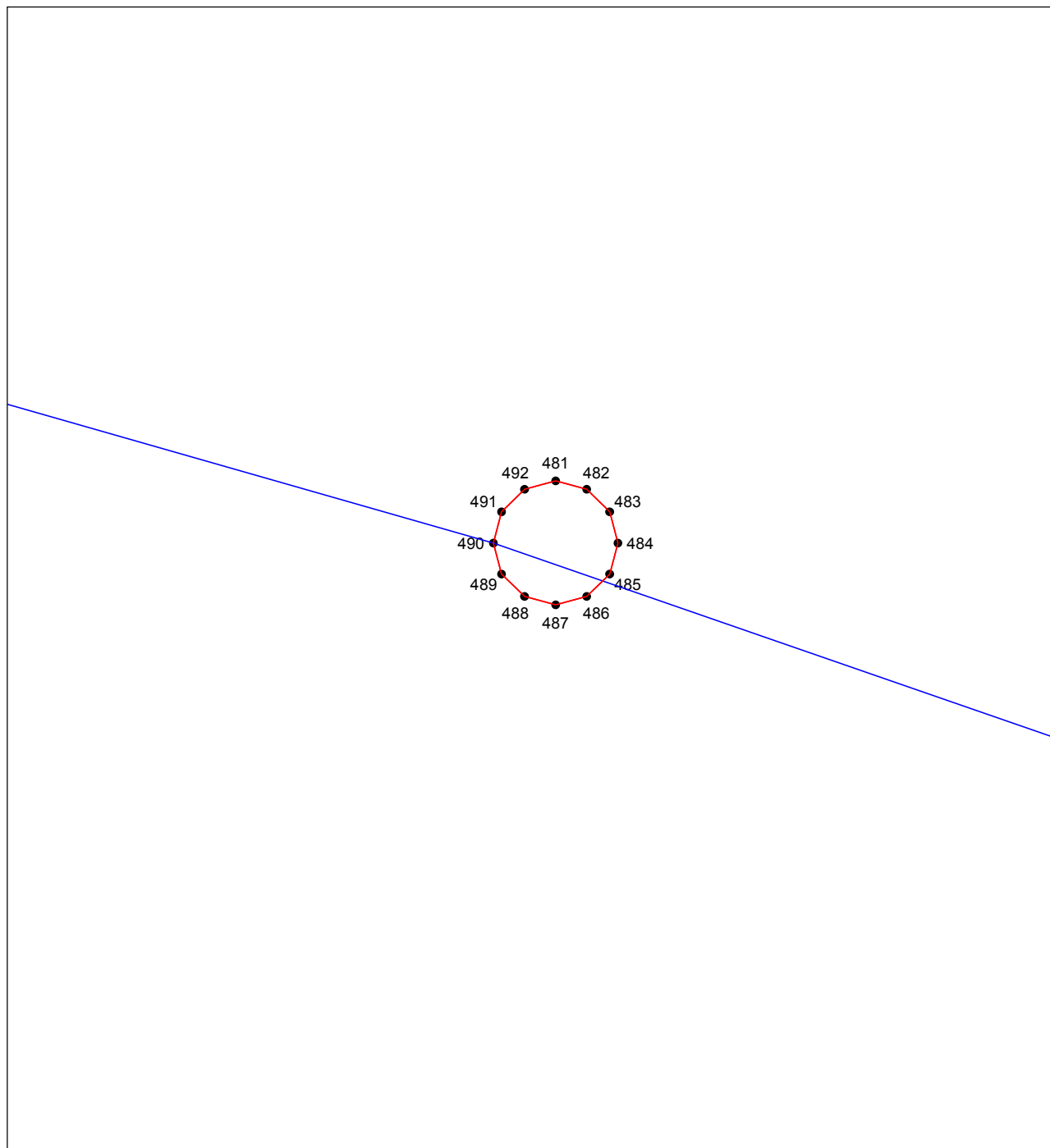
Подпись  *Андрусенко Ю. И.* Дата *10 сентября 2020 г.*

Место для оттиска печати (при наличии) лица, составившего описание местоположения границ объекта



ОПИСАНИЕ МЕСТОПОЛОЖЕНИЯ ГРАНИЦ**Публичный сервитут**

(наименование объекта, местоположение границ которого описано)

План границ объекта**Выносной лист №80****Масштаб 1:10**

Используемые условные знаки и обозначения приведены на отдельной странице в конце раздела.

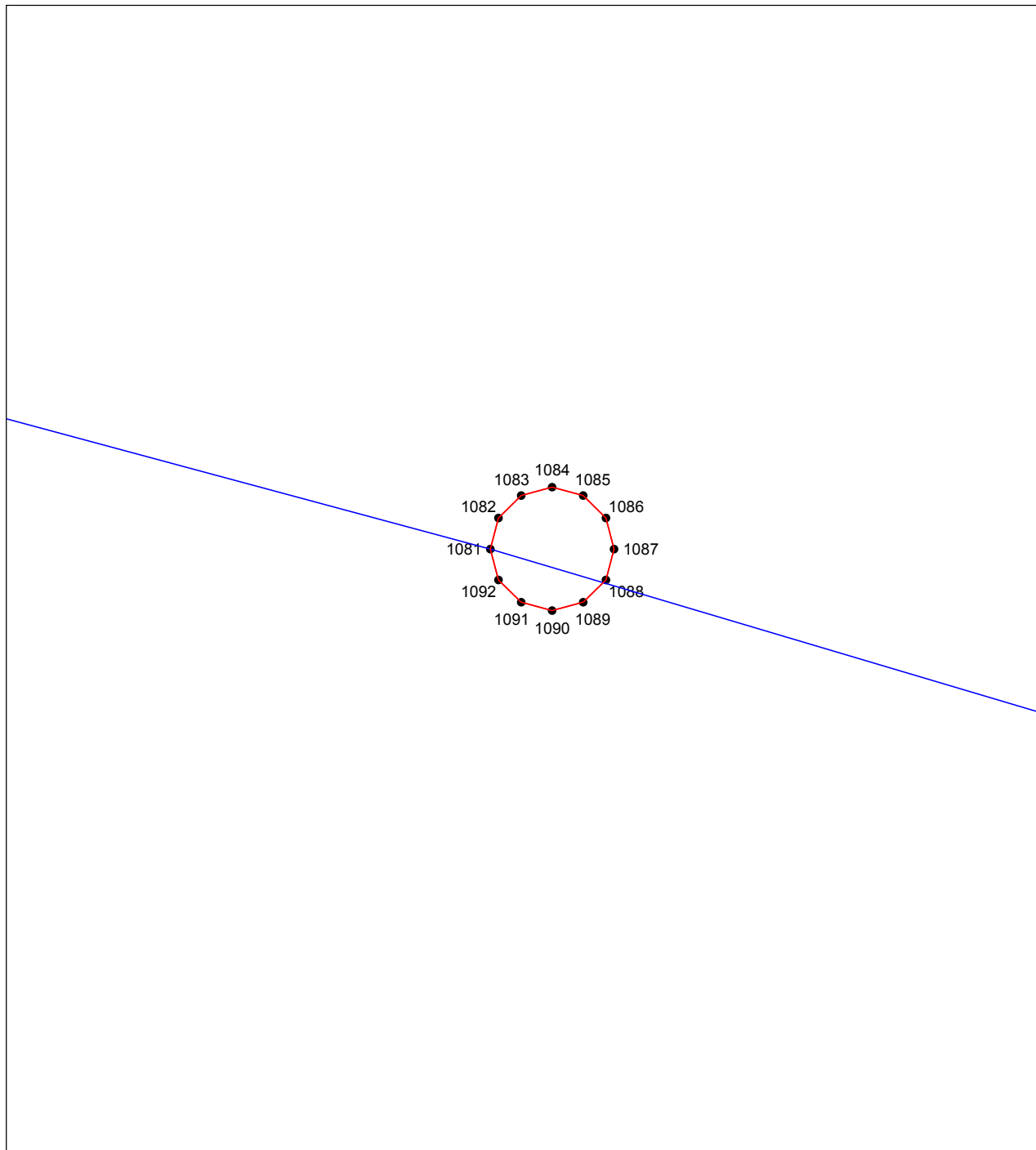
Подпись  *Андрусенко Ю. И.* Дата *10 сентября 2020 г.*

Место для оттиска печати (при наличии) лица, составившего описание местоположения границ объекта



ОПИСАНИЕ МЕСТОПОЛОЖЕНИЯ ГРАНИЦ**Публичный сервитут**

(наименование объекта, местоположение границ которого описано)

План границ объекта**Выносной лист №81****Масштаб 1:10**

Используемые условные знаки и обозначения приведены на отдельной странице в конце раздела.

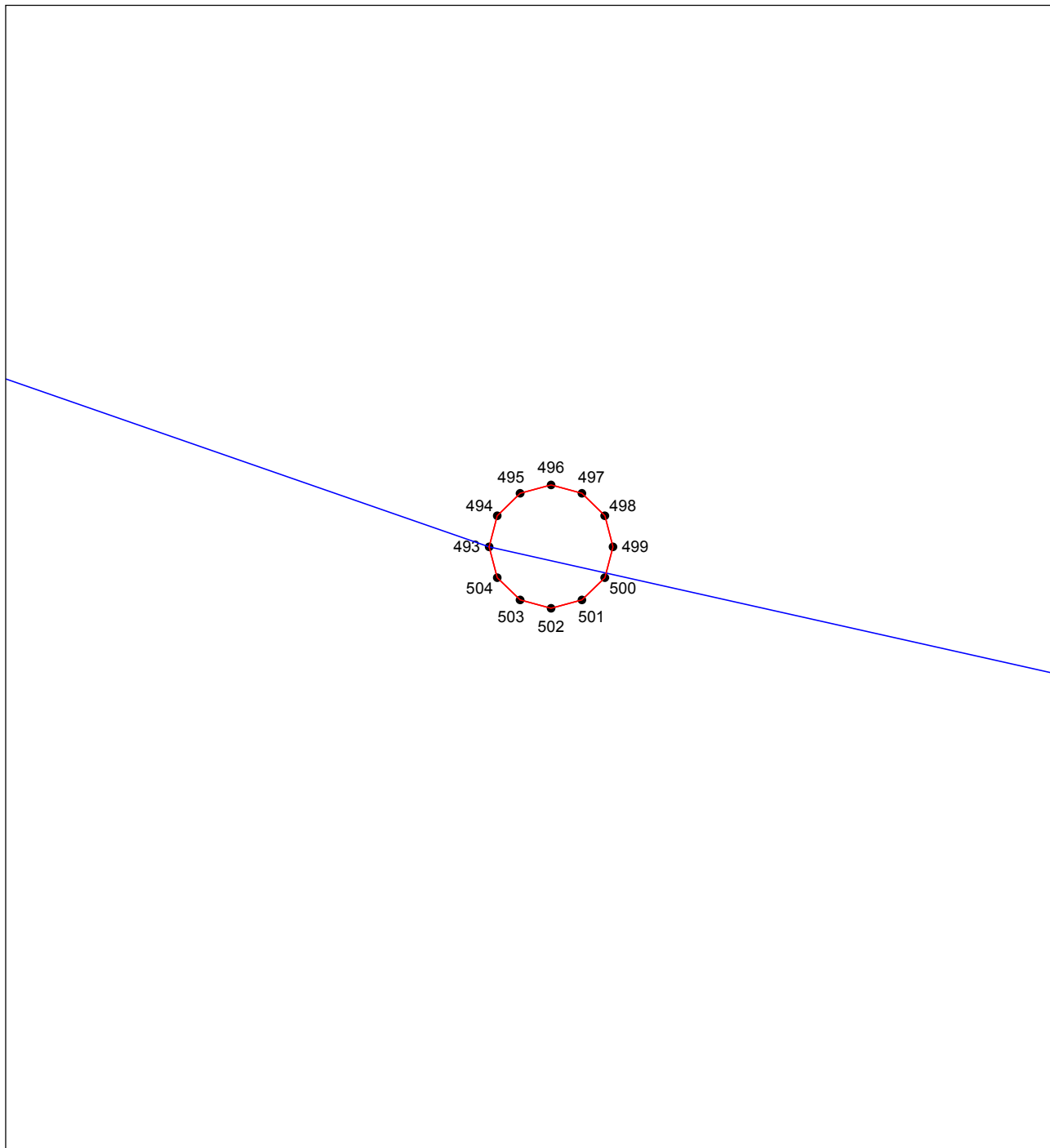
Подпись  *Андрусенко Ю. И.* Дата *10 сентября 2020 г.*

Место для оттиска печати (при наличии) лица, составившего описание местоположения границ объекта



ОПИСАНИЕ МЕСТОПОЛОЖЕНИЯ ГРАНИЦ**Публичный сервитут**

(наименование объекта, местоположение границ которого описано)

План границ объекта**Выносной лист №82****Масштаб 1:10**

Используемые условные знаки и обозначения приведены на отдельной странице в конце раздела.

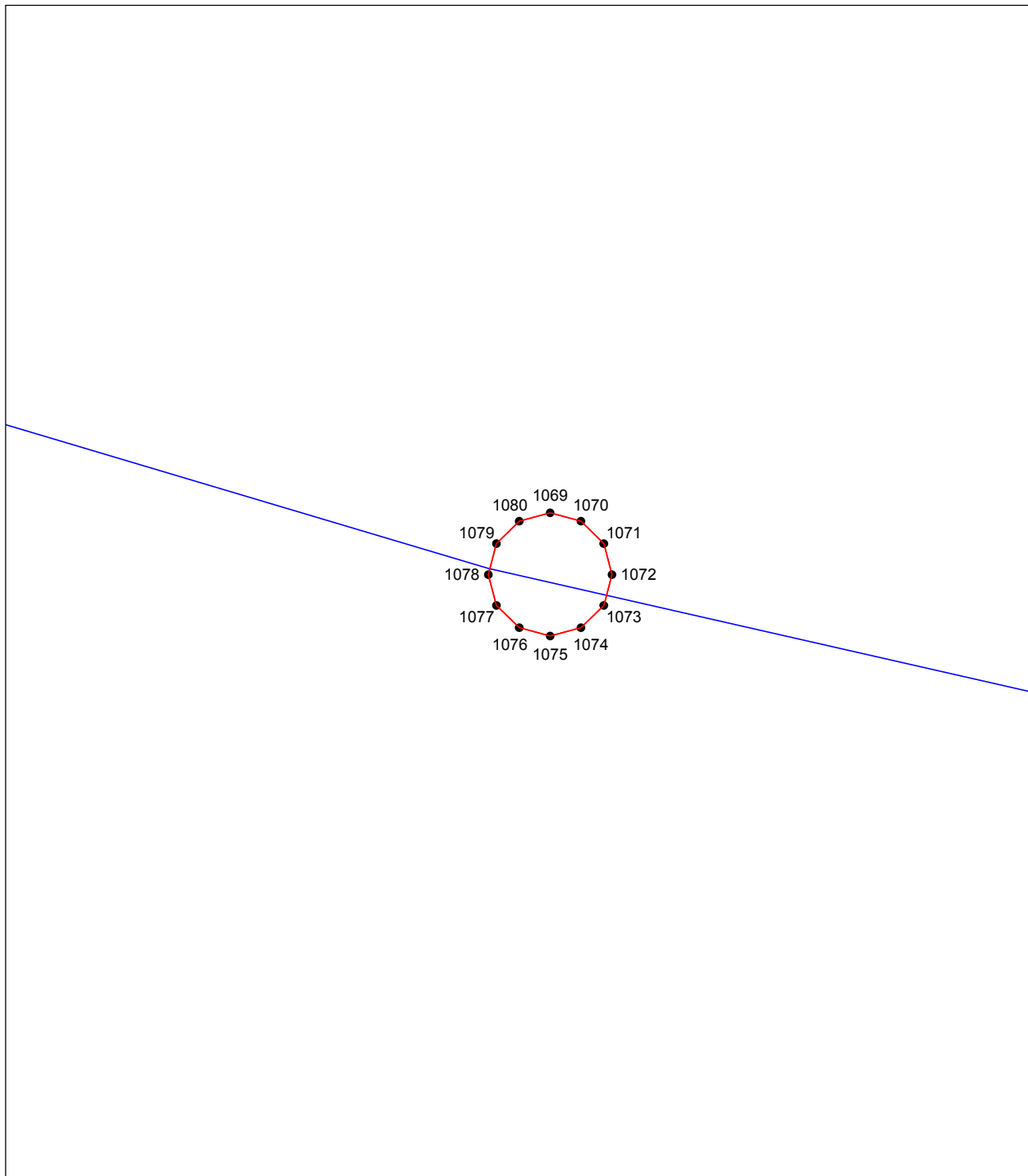
Подпись _____ *Андрусенко Ю. И.* Дата *10 сентября 2020 г.*

Место для оттиска печати (при наличии) лица, составившего описание местоположения границ объекта



ОПИСАНИЕ МЕСТОПОЛОЖЕНИЯ ГРАНИЦ**Публичный сервитут**

(наименование объекта, местоположение границ которого описано)

План границ объекта**Выносной лист №83****Масштаб 1:10**

Используемые условные знаки и обозначения приведены на отдельной странице в конце раздела.

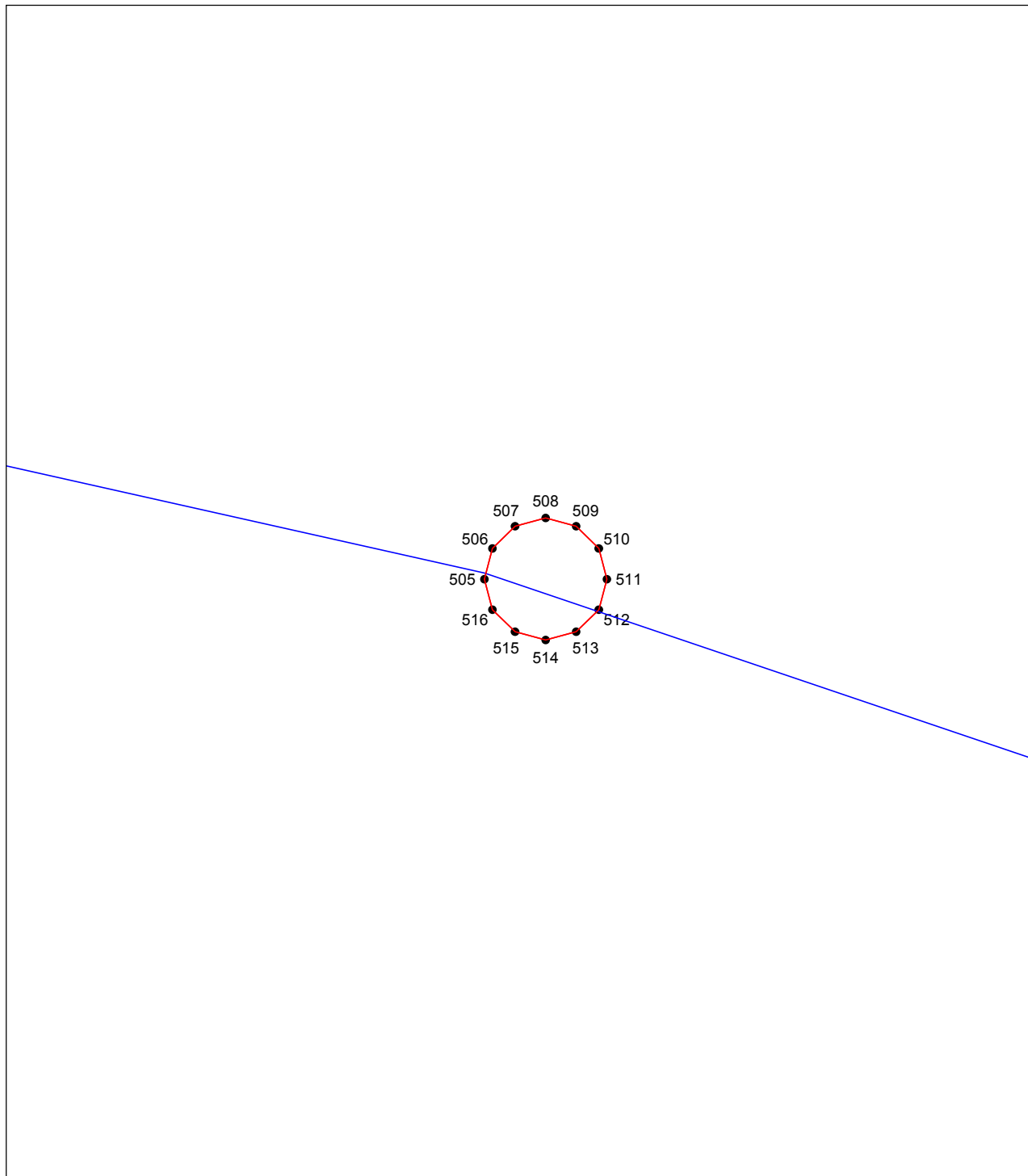
Подпись  *Андрусенко Ю. И.* Дата *10 сентября 2020 г.*

Место для оттиска печати (при наличии) лица, составившего описание местоположения границ объекта



ОПИСАНИЕ МЕСТОПОЛОЖЕНИЯ ГРАНИЦ**Публичный сервитут**


(наименование объекта, местоположение границ которого описано)

План границ объекта**Выносной лист №84****Масштаб 1:10**

Используемые условные знаки и обозначения приведены на отдельной странице в конце раздела.

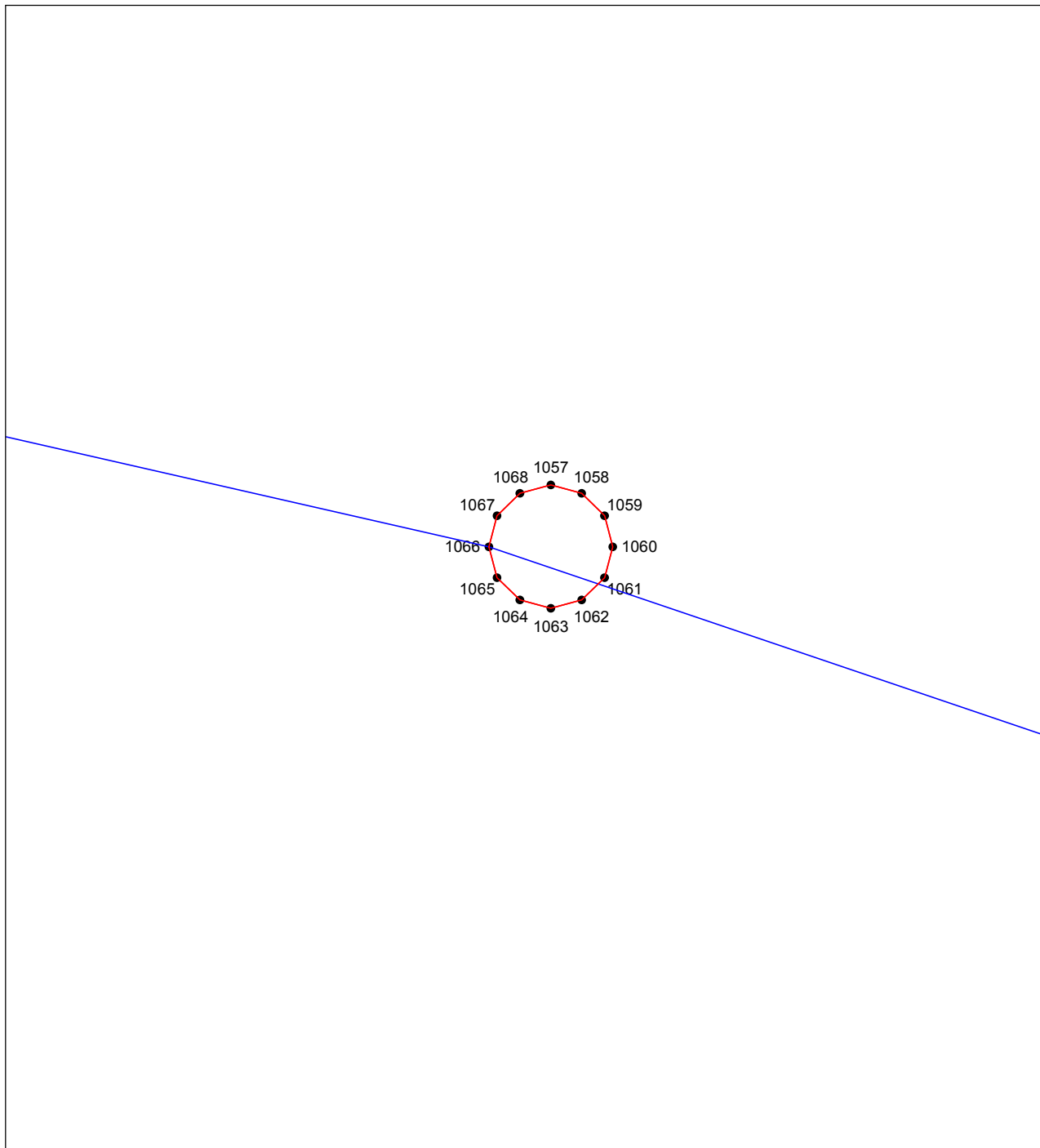
Подпись _____ *Андрусенко Ю. И.* Дата *10 сентября 2020 г.*

Место для оттиска печати (при наличии) лица, составившего описание местоположения границ объекта



ОПИСАНИЕ МЕСТОПОЛОЖЕНИЯ ГРАНИЦ**Публичный сервитут**

(наименование объекта, местоположение границ которого описано)

План границ объекта**Выносной лист №85****Масштаб 1:10**

Используемые условные знаки и обозначения приведены на отдельной странице в конце раздела.

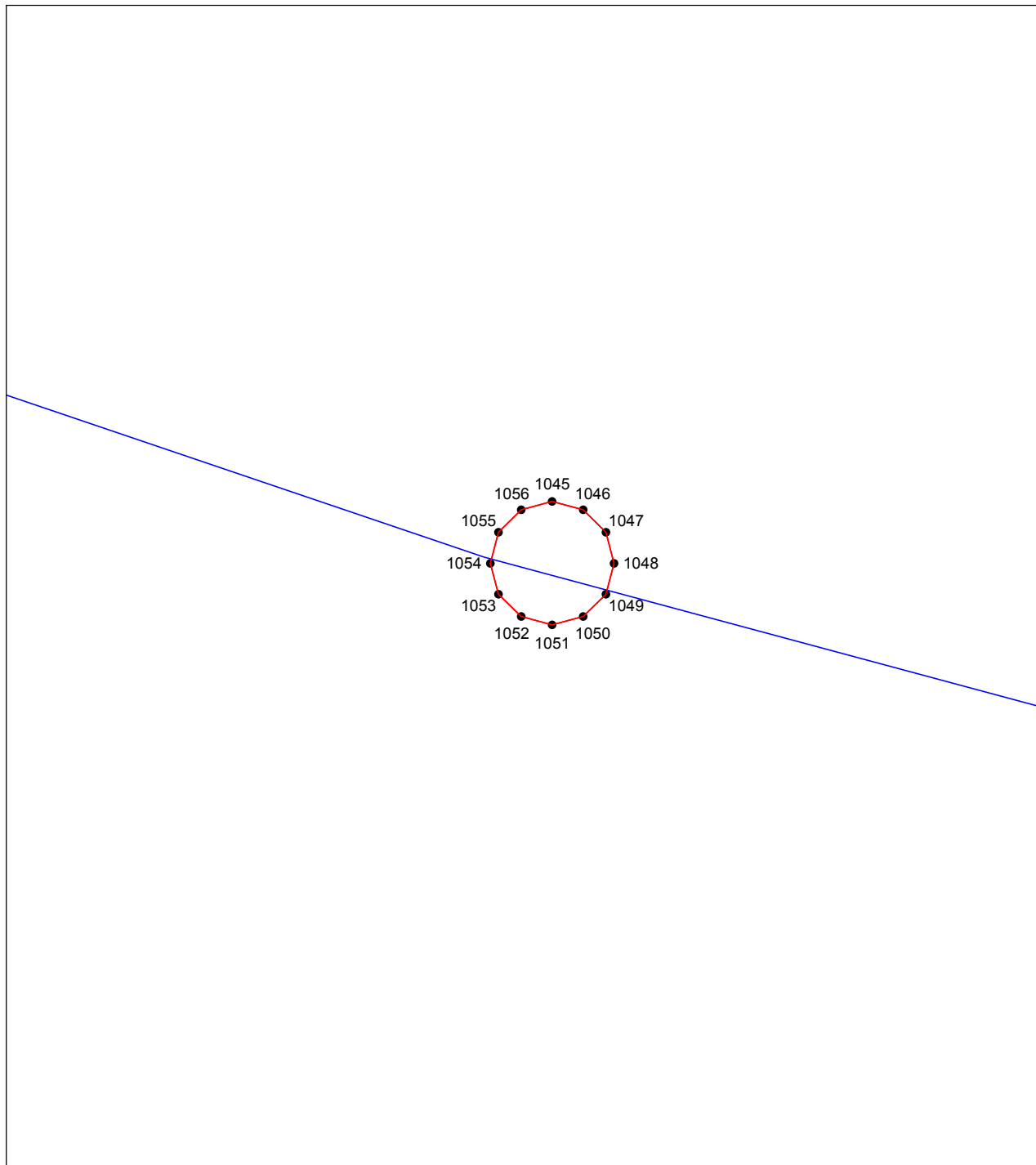
Подпись  *Андрусенко Ю. И.* Дата *10 сентября 2020 г.*

Место для оттиска печати (при наличии) лица, составившего описание местоположения границ объекта



ОПИСАНИЕ МЕСТОПОЛОЖЕНИЯ ГРАНИЦ**Публичный сервитут**

(наименование объекта, местоположение границ которого описано)

План границ объекта**Выносной лист №86****Масштаб 1:10**

Используемые условные знаки и обозначения приведены на отдельной странице в конце раздела.

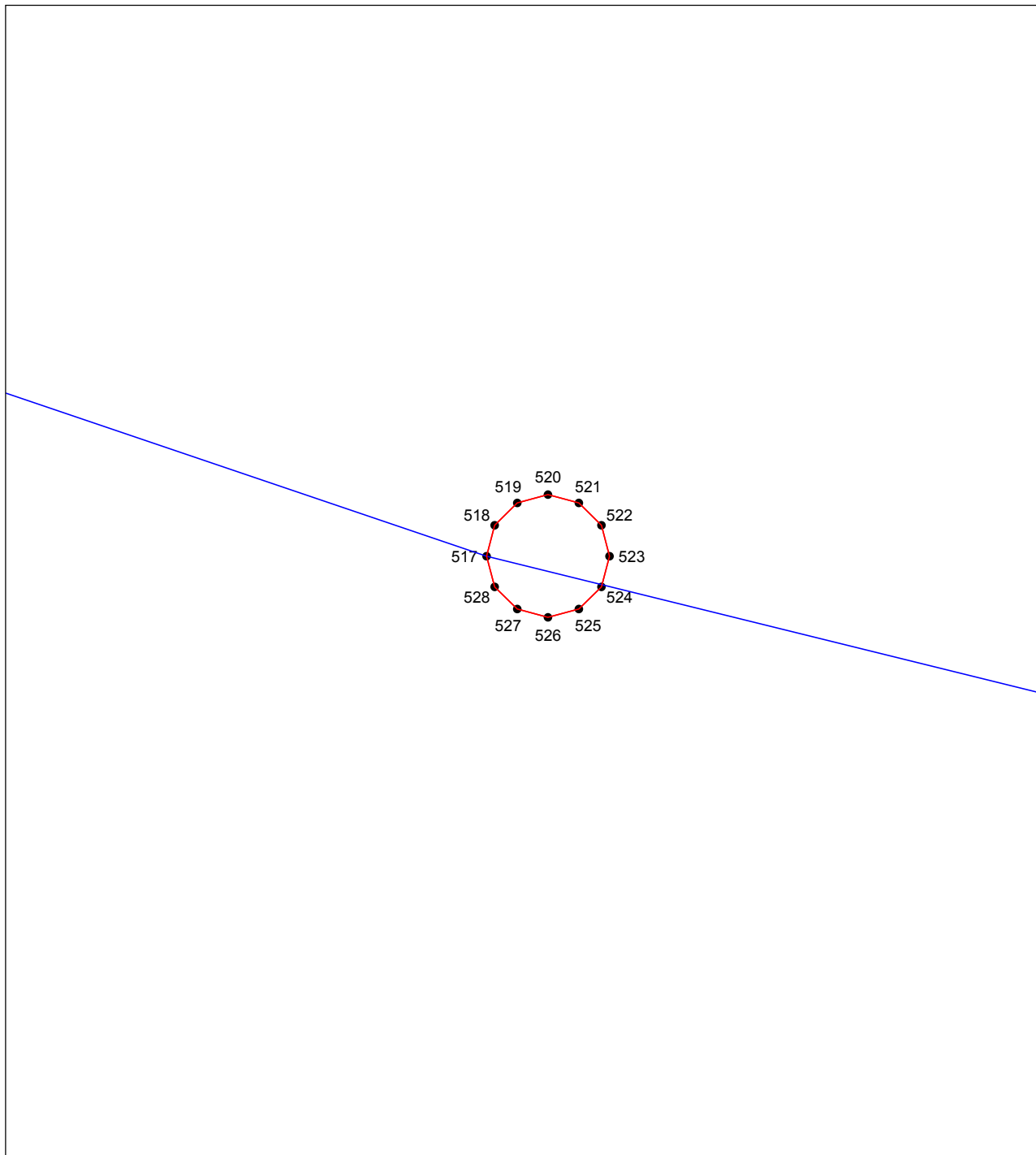
Подпись  Андрусенко Ю. И. Дата *10 сентября 2020 г.*

Место для оттиска печати (при наличии) лица, составившего описание местоположения границ объекта



ОПИСАНИЕ МЕСТОПОЛОЖЕНИЯ ГРАНИЦ**Публичный сервитут**

(наименование объекта, местоположение границ которого описано)

План границ объекта**Выносной лист №87****Масштаб 1:10**

Используемые условные знаки и обозначения приведены на отдельной странице в конце раздела.

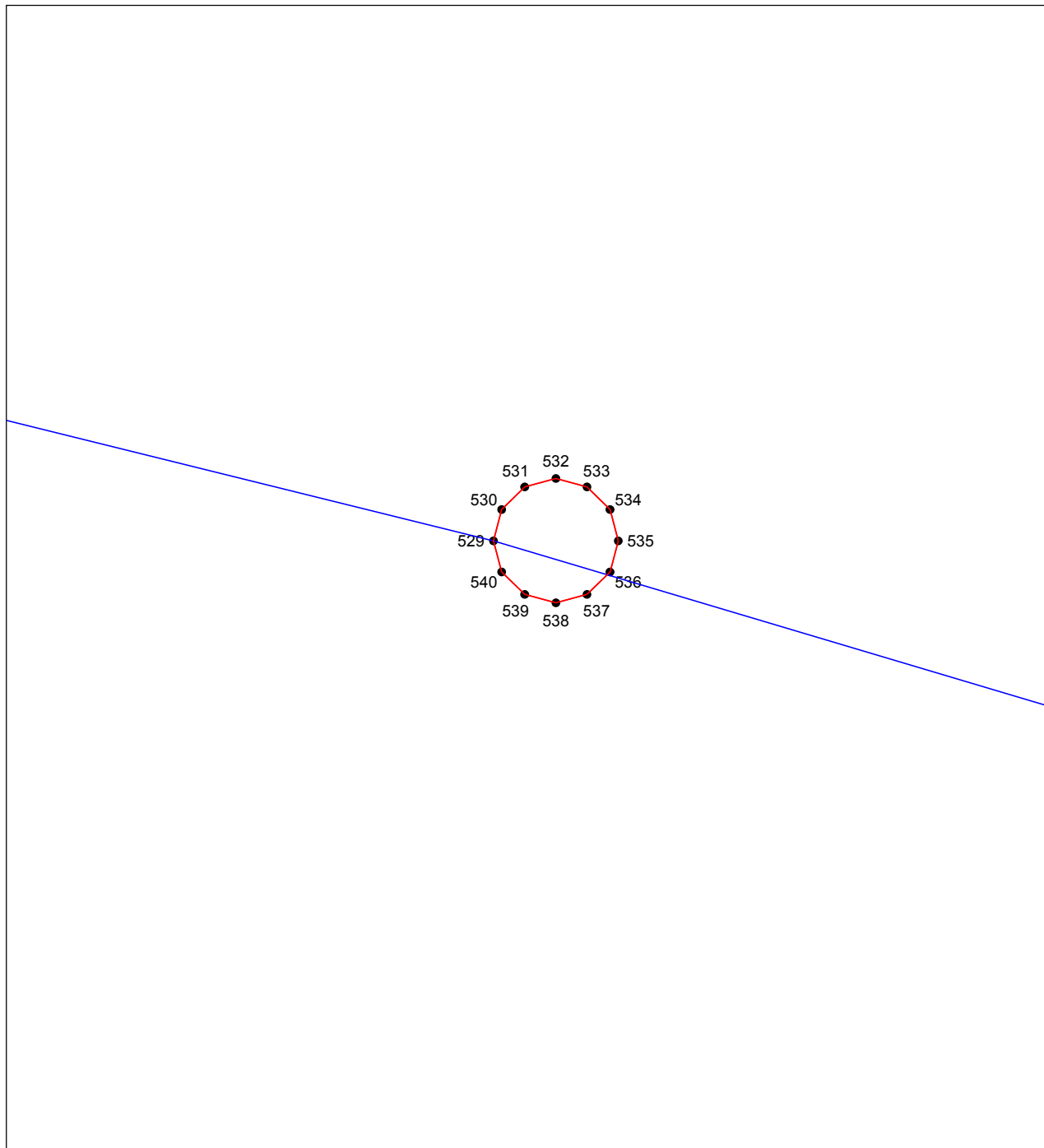
Подпись  *Андрусенко Ю. И.* Дата *10 сентября 2020 г.*

Место для оттиска печати (при наличии) лица, составившего описание местоположения границ объекта



ОПИСАНИЕ МЕСТОПОЛОЖЕНИЯ ГРАНИЦ**Публичный сервитут**


(наименование объекта, местоположение границ которого описано)

План границ объекта**Выносной лист №88****Масштаб 1:10**

Используемые условные знаки и обозначения приведены на отдельной странице в конце раздела.

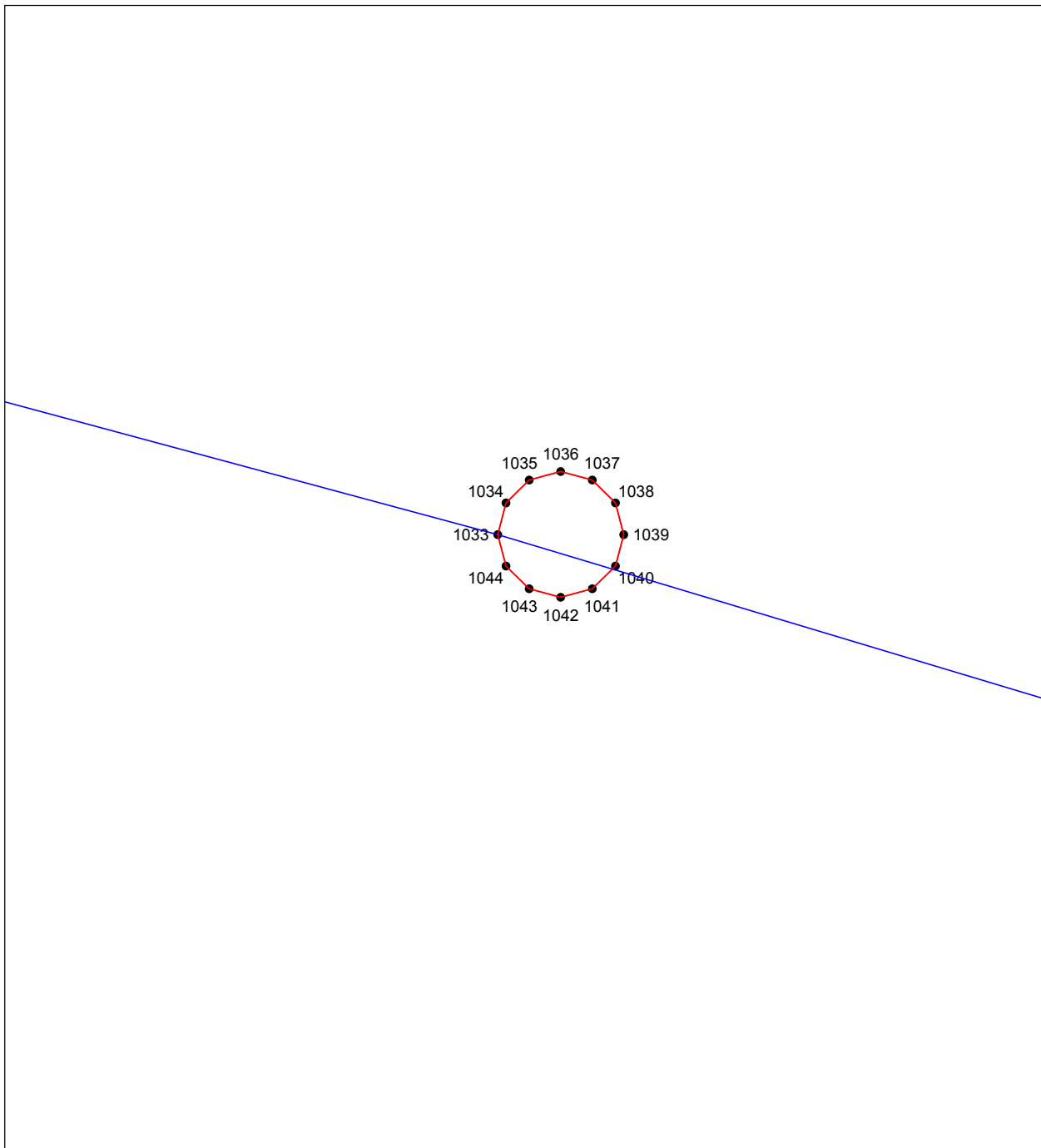
Подпись  Андрусенко Ю. И. Дата *10 сентября 2020 г.*

Место для оттиска печати (при наличии) лица, составившего описание местоположения границ объекта



ОПИСАНИЕ МЕСТОПОЛОЖЕНИЯ ГРАНИЦ**Публичный сервитут**

(наименование объекта, местоположение границ которого описано)

План границ объекта**Выносной лист №89****Масштаб 1:10**

Используемые условные знаки и обозначения приведены на отдельной странице в конце раздела.

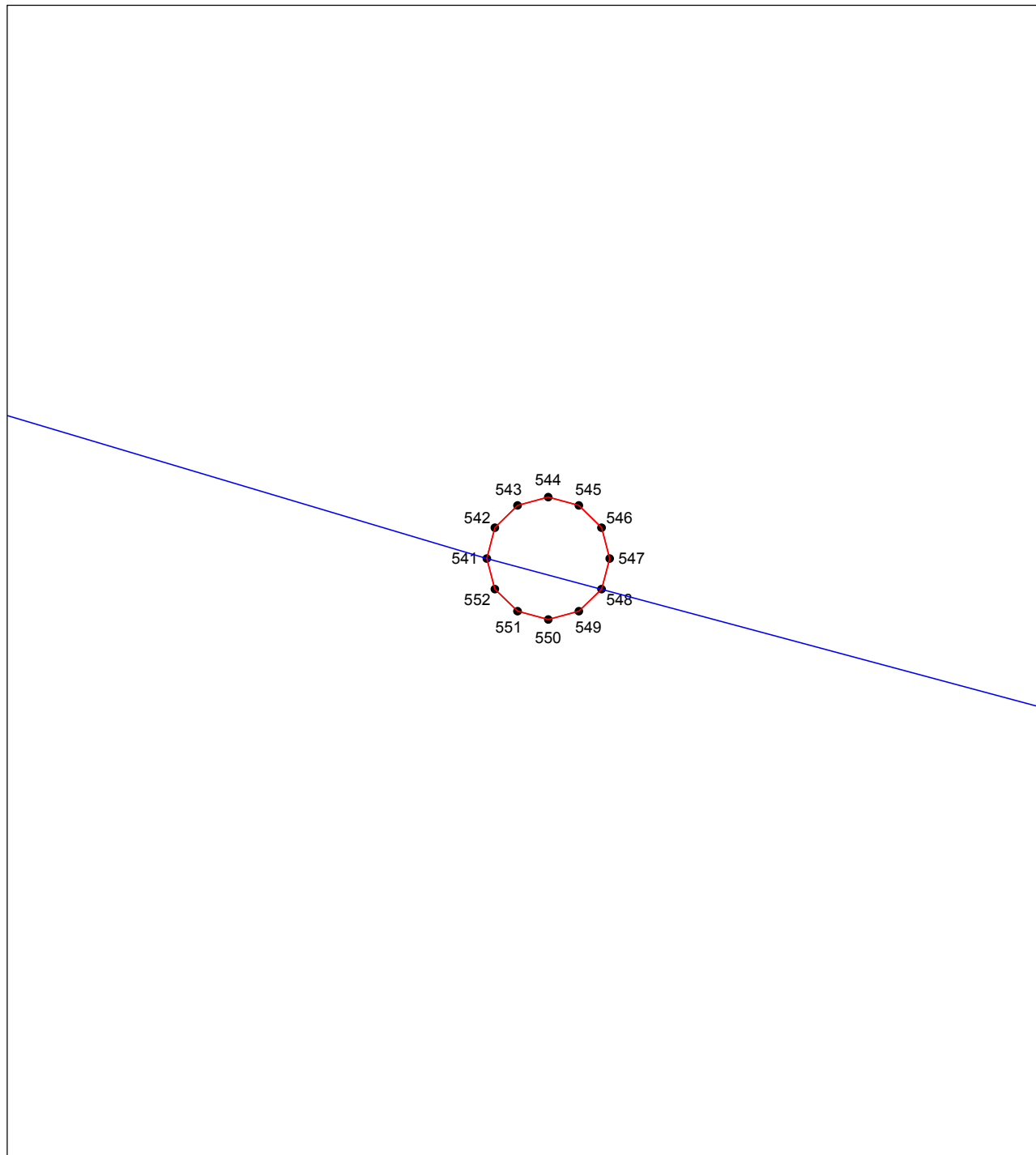
Подпись _____ *Андрусенко Ю. И.* Дата *10 сентября 2020 г.*

Место для оттиска печати (при наличии) лица, составившего описание местоположения границ объекта



ОПИСАНИЕ МЕСТОПОЛОЖЕНИЯ ГРАНИЦ**Публичный сервитут**

(наименование объекта, местоположение границ которого описано)

План границ объекта**Выносной лист №90****Масштаб 1:10**

Используемые условные знаки и обозначения приведены на отдельной странице в конце раздела.

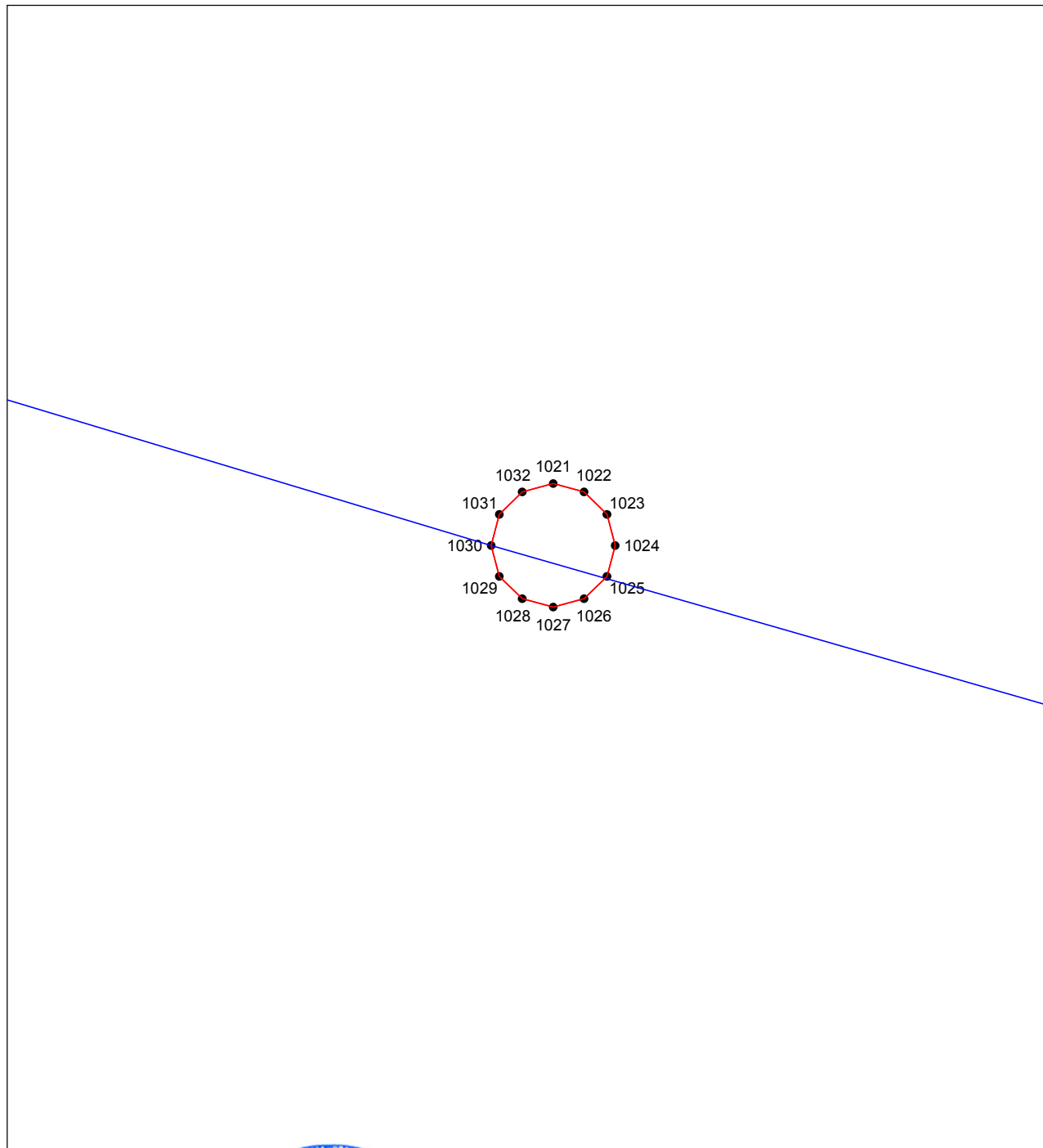
Подпись  *Андрусенко Ю. И.* Дата *10 сентября 2020 г.*

Место для оттиска печати (при наличии) лица, составившего описание местоположения границ объекта



ОПИСАНИЕ МЕСТОПОЛОЖЕНИЯ ГРАНИЦ**Публичный сервитут**

(наименование объекта, местоположение границ которого описано)

План границ объекта**Выносной лист №91****Масштаб 1:10**

Используемые условные знаки и обозначения приведены на отдельной странице в конце раздела.

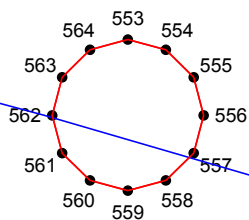
Подпись _____ *Андрусенко Ю. И.* Дата *10 сентября 2020 г.*

Место для оттиска печати (при наличии) лица, составившего описание местоположения границ объекта



ОПИСАНИЕ МЕСТОПОЛОЖЕНИЯ ГРАНИЦ**Публичный сервитут**


(наименование объекта, местоположение границ которого описано)

План границ объекта**Выносной лист №92****Масштаб 1:10**

Используемые условные знаки и обозначения приведены на отдельной странице в конце раздела.

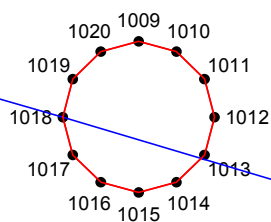
Подпись _____ *Андрусенко Ю. И.* Дата *10 сентября 2020 г.*

Место для оттиска печати (при наличии) лица, составившего описание местоположения границ объекта



ОПИСАНИЕ МЕСТОПОЛОЖЕНИЯ ГРАНИЦ**Публичный сервитут**

(наименование объекта, местоположение границ которого описано)

План границ объекта**Выносной лист №93****Масштаб 1:10**

Используемые условные знаки и обозначения приведены на отдельной странице в конце раздела.

Подпись  *Андрусенко Ю. И.* Дата *10 сентября 2020 г.*

Место для оттиска печати (при наличии) лица, составившего описание местоположения границ объекта



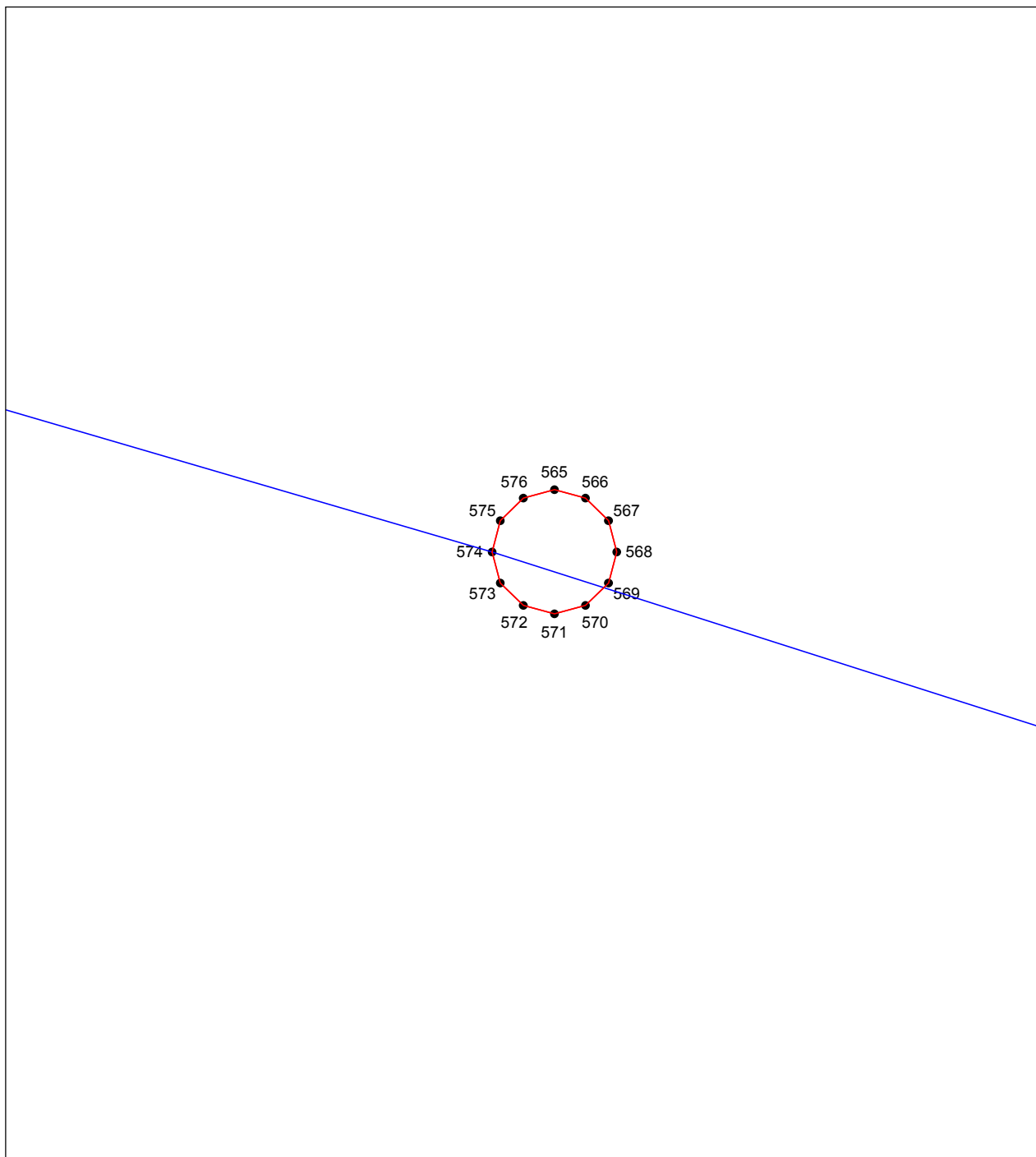
ОПИСАНИЕ МЕСТОПОЛОЖЕНИЯ ГРАНИЦ

Публичный сервитут

(наименование объекта, местоположение границ которого описано)

План границ объекта

Выносной лист №94



Масштаб 1:10

Используемые условные знаки и обозначения приведены на отдельной странице в конце раздела.

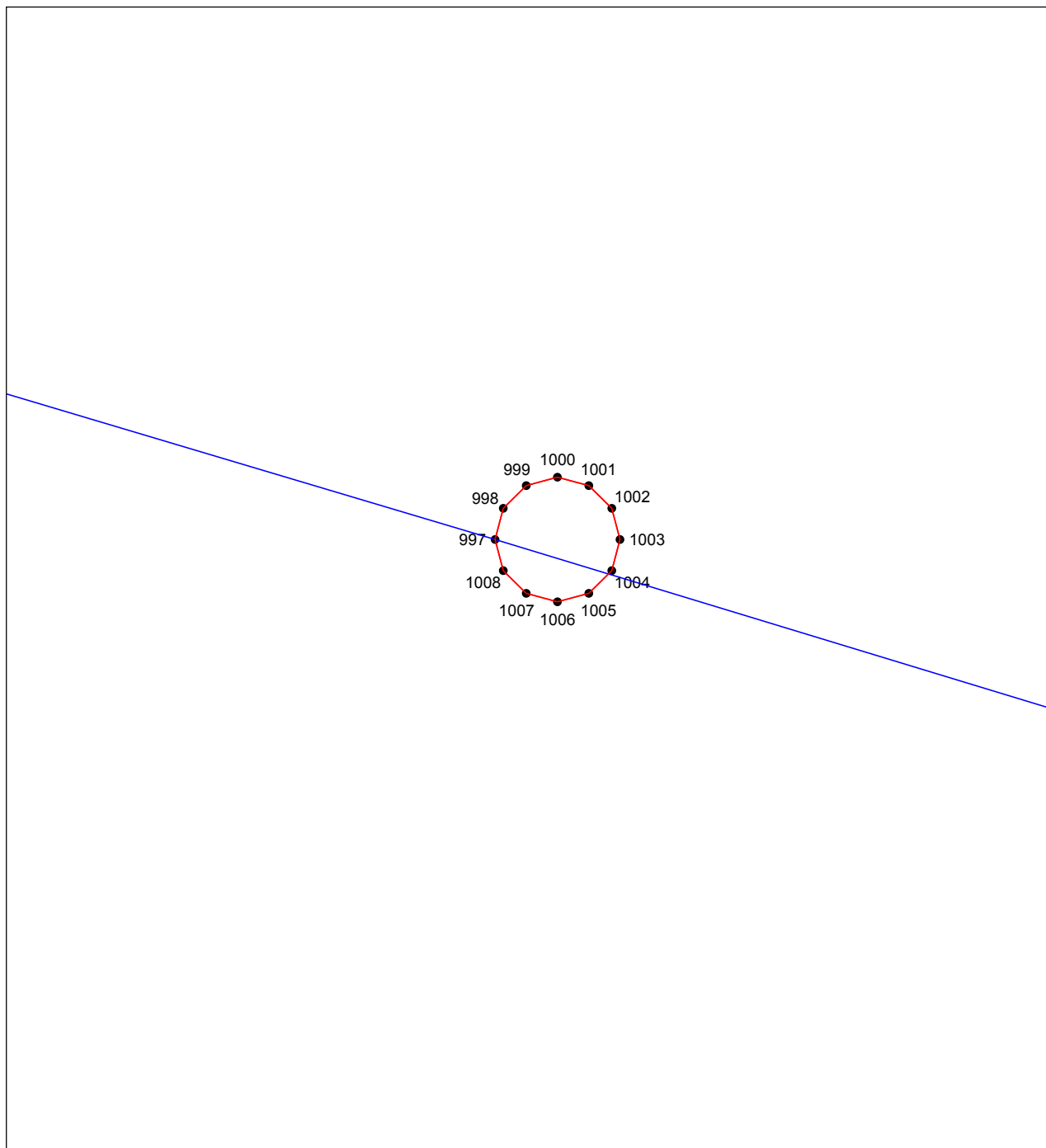
Подпись  *Андрусенко Ю. И.* Дата *10 сентября 2020 г.*

Место для оттиска печати (при наличии) лица, составившего описание местоположения границ объекта



ОПИСАНИЕ МЕСТОПОЛОЖЕНИЯ ГРАНИЦ**Публичный сервитут**

(наименование объекта, местоположение границ которого описано)

План границ объекта**Выносной лист №95****Масштаб 1:10**

Используемые условные знаки и обозначения приведены на отдельной странице в конце раздела.

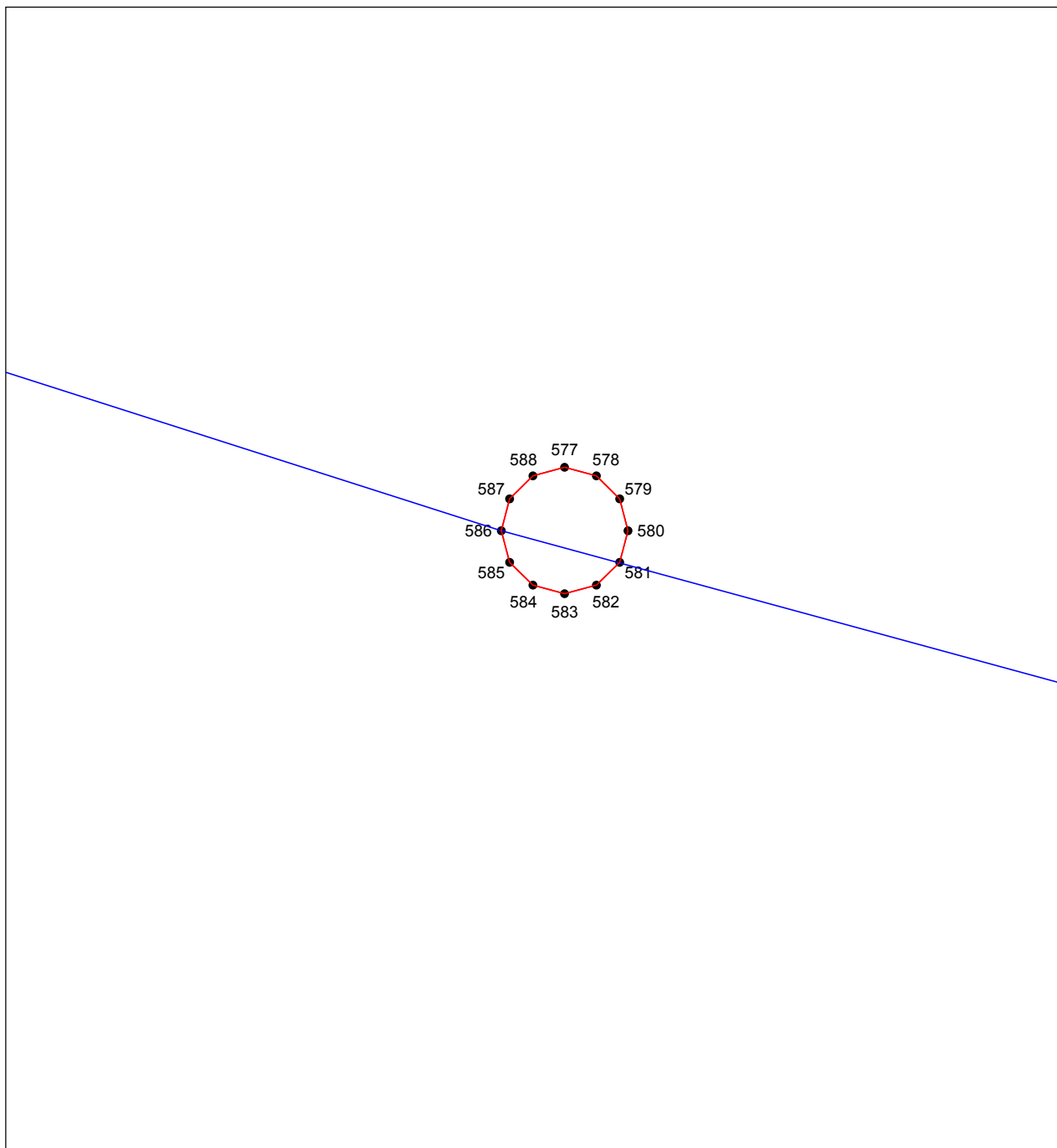
Подпись  **Андрусенко Ю. И.** Дата *10 сентября 2020 г.*

Место для оттиска печати (при наличии) лица, составившего описание местоположения границ объекта



ОПИСАНИЕ МЕСТОПОЛОЖЕНИЯ ГРАНИЦ**Публичный сервитут**

(наименование объекта, местоположение границ которого описано)

План границ объекта**Выносной лист №96****Масштаб 1:10**

Используемые условные знаки и обозначения приведены на отдельной странице в конце раздела.

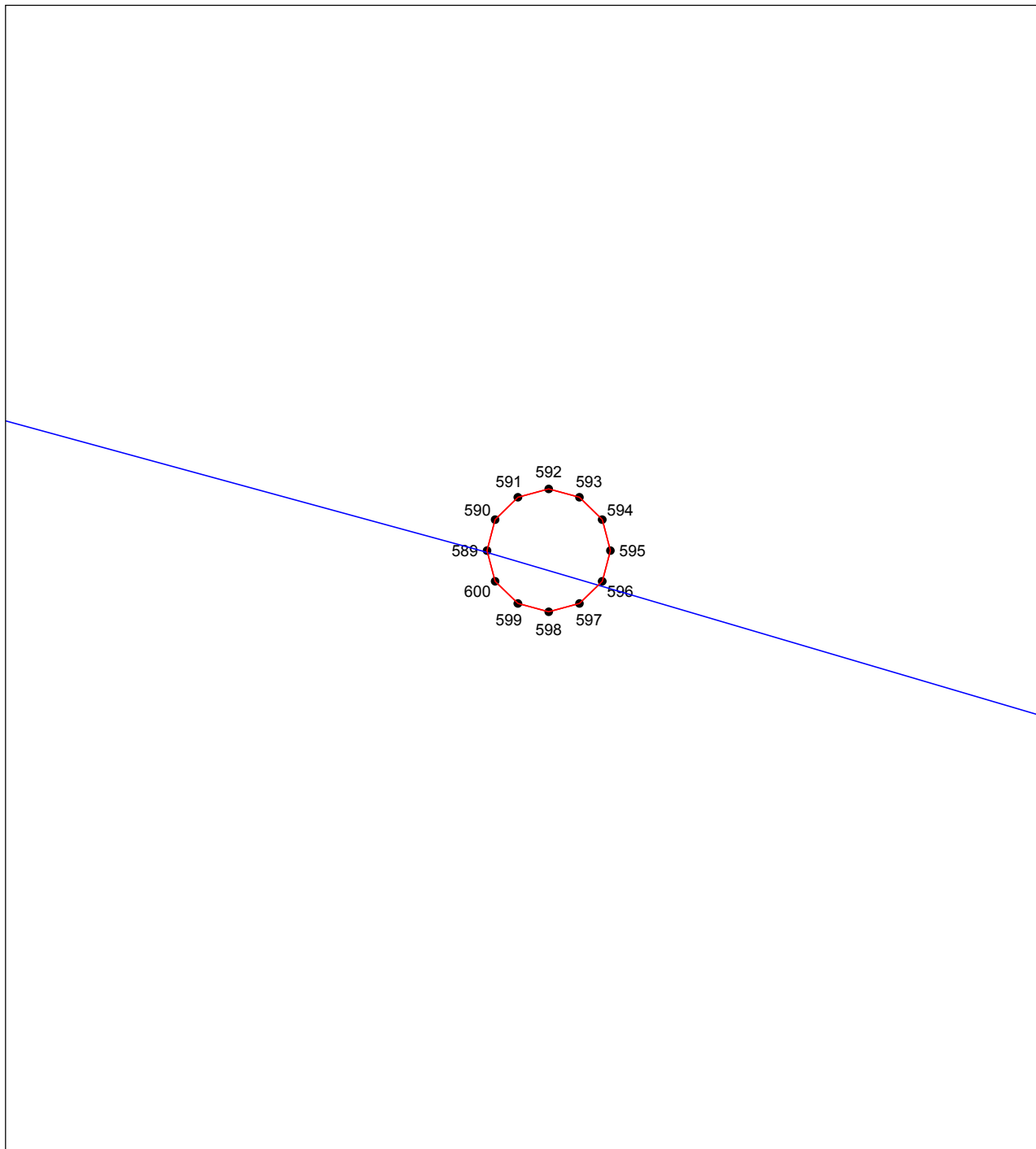
Подпись _____ *Андрусенко Ю. И.* Дата *10 сентября 2020 г.*

Место для оттиска печати (при наличии) лица, составившего описание местоположения границ объекта



ОПИСАНИЕ МЕСТОПОЛОЖЕНИЯ ГРАНИЦ**Публичный сервитут**


(наименование объекта, местоположение границ которого описано)

План границ объекта**Выносной лист №97****Масштаб 1:10**

Используемые условные знаки и обозначения приведены на отдельной странице в конце раздела.

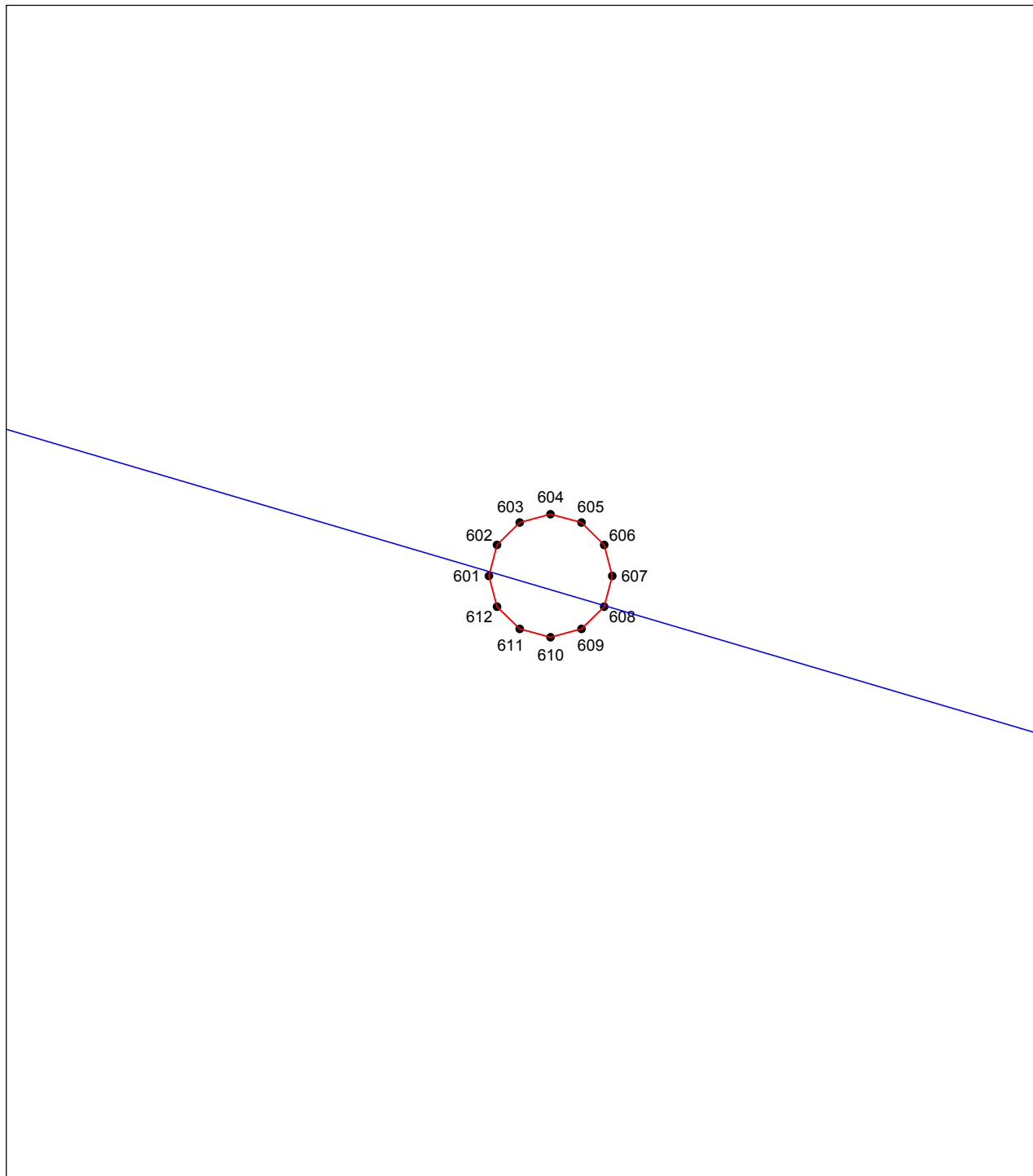
Подпись  *Андрусенко Ю. И.* Дата *10 сентября 2020 г.*

Место для оттиска печати (при наличии) лица, составившего описание местоположения границ объекта



ОПИСАНИЕ МЕСТОПОЛОЖЕНИЯ ГРАНИЦ**Публичный сервитут**

(наименование объекта, местоположение границ которого описано)

План границ объекта**Выносной лист №98****Масштаб 1:10**

Используемые условные знаки и обозначения приведены на отдельной странице в конце раздела.

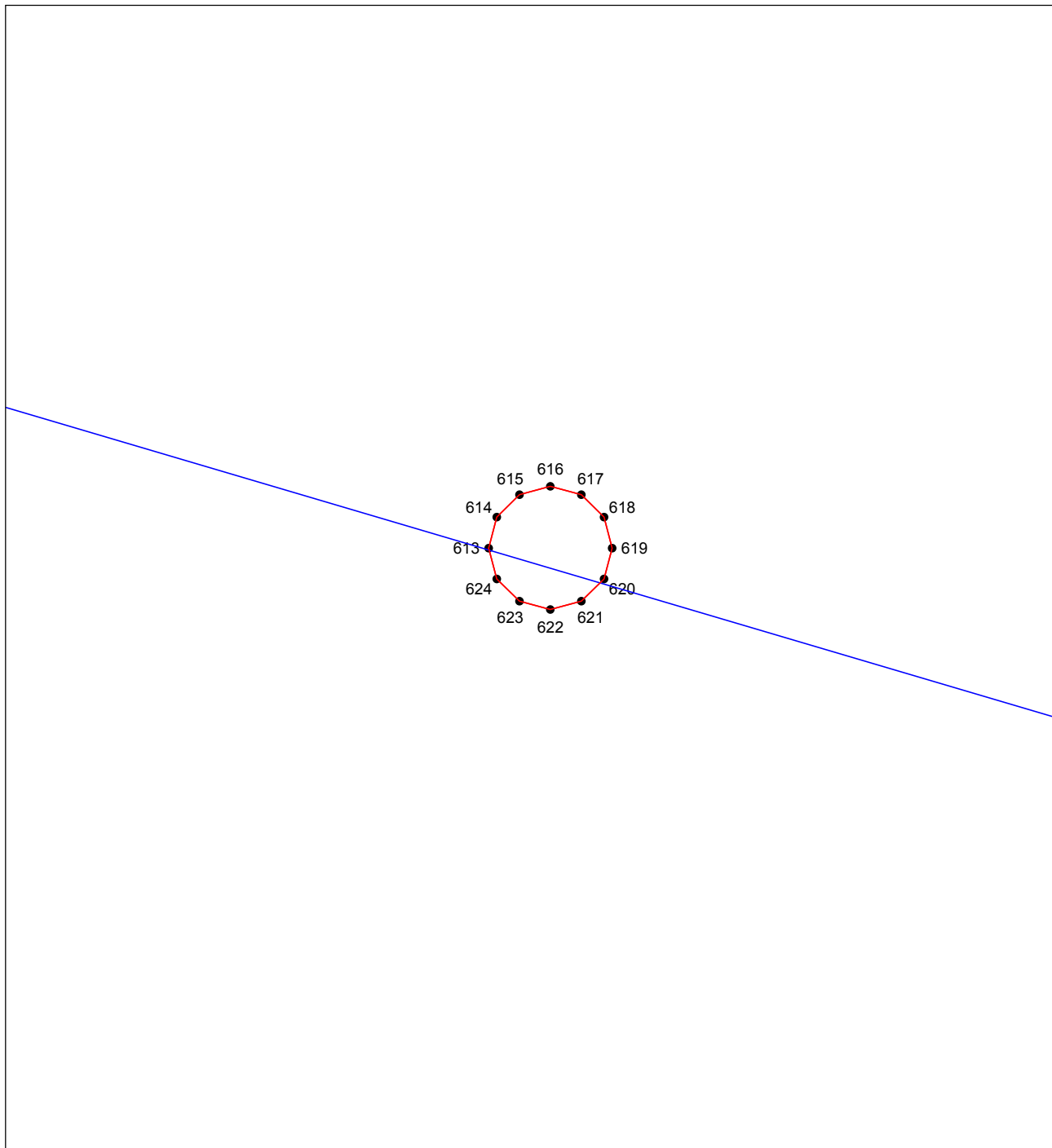
Подпись  Андрусенко Ю. И. Дата *10 сентября 2020 г.*

Место для оттиска печати (при наличии) лица, составившего описание местоположения границ объекта



ОПИСАНИЕ МЕСТОПОЛОЖЕНИЯ ГРАНИЦ**Публичный сервитут**

(наименование объекта, местоположение границ которого описано)

План границ объекта**Выносной лист №99****Масштаб 1:10**

Используемые условные знаки и обозначения приведены на отдельной странице в конце раздела.

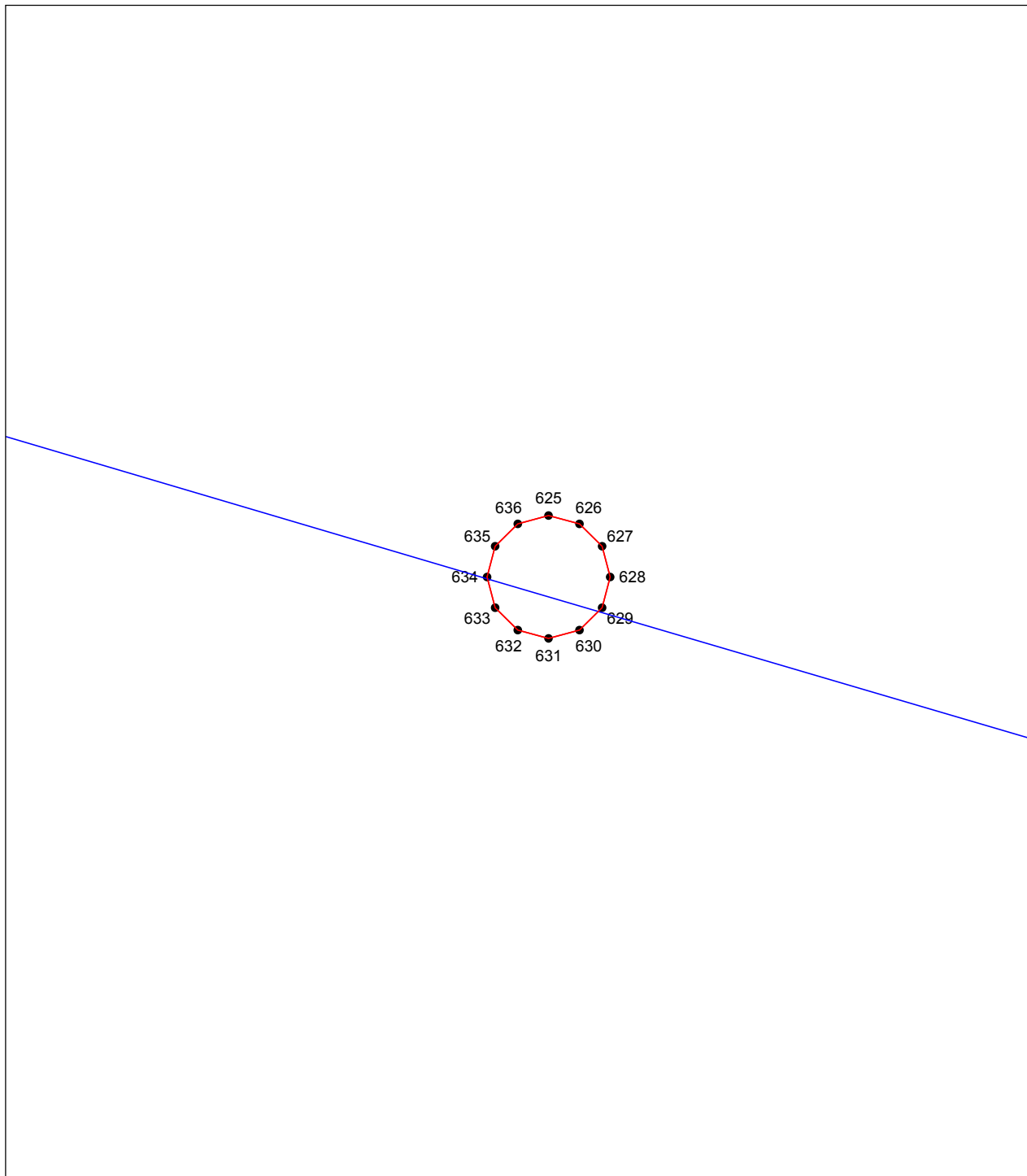
Подпись _____ *Андрусенко Ю. И.* Дата *10 сентября 2020 г.*

Место для оттиска печати (при наличии) лица, составившего описание местоположения границ объекта



ОПИСАНИЕ МЕСТОПОЛОЖЕНИЯ ГРАНИЦ**Публичный сервитут**

(наименование объекта, местоположение границ которого описано)

План границ объекта**Выносной лист №100****Масштаб 1:10**

Используемые условные знаки и обозначения приведены на отдельной странице в конце раздела.

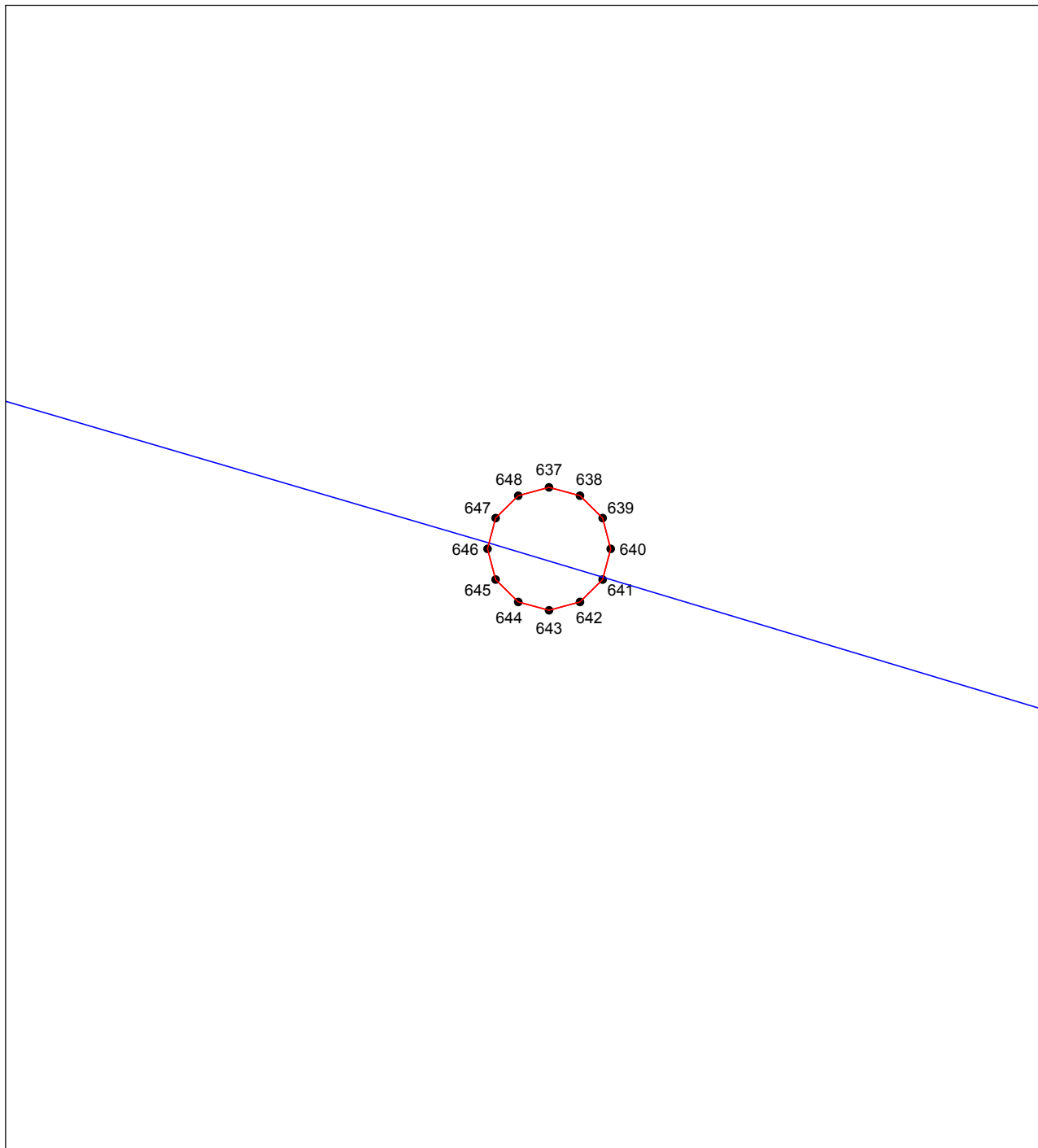
Подпись  *Андрусенко Ю. И.* Дата *10 сентября 2020 г.*

Место для оттиска печати (при наличии) лица, составившего описание местоположения границ объекта



ОПИСАНИЕ МЕСТОПОЛОЖЕНИЯ ГРАНИЦ**Публичный сервитут**

(наименование объекта, местоположение границ которого описано)

План границ объекта**Выносной лист №101****Масштаб 1:10**

Используемые условные знаки и обозначения приведены на отдельной странице в конце раздела.

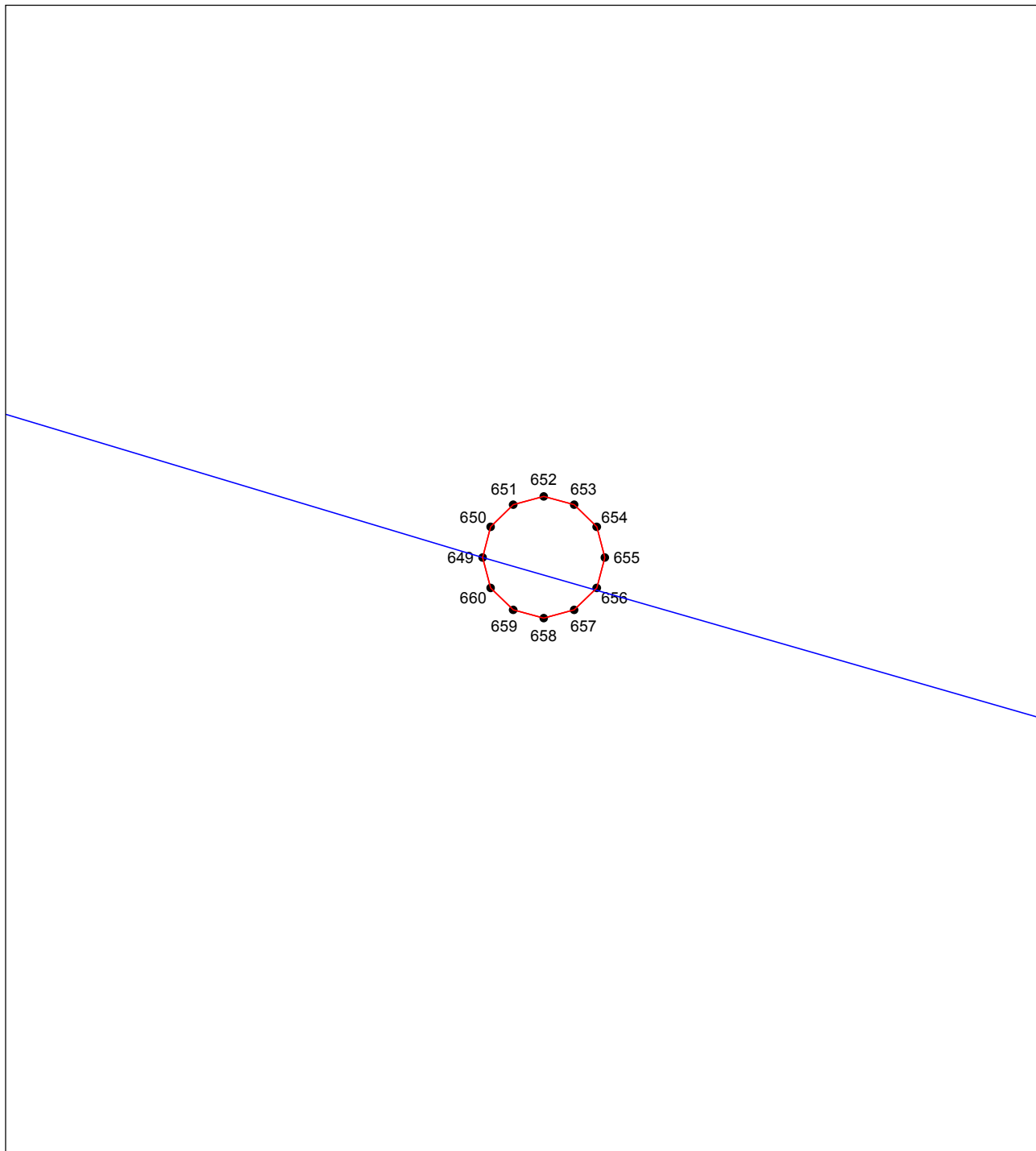
Подпись _____ *Андрусенко Ю. И.* Дата *10 сентября 2020 г.*

Место для оттиска печати (при наличии) лица, составившего описание местоположения границ объекта



ОПИСАНИЕ МЕСТОПОЛОЖЕНИЯ ГРАНИЦ**Публичный сервитут**

(наименование объекта, местоположение границ которого описано)

План границ объекта**Выносной лист №102****Масштаб 1:10**

Используемые условные знаки и обозначения приведены на отдельной странице в конце раздела.

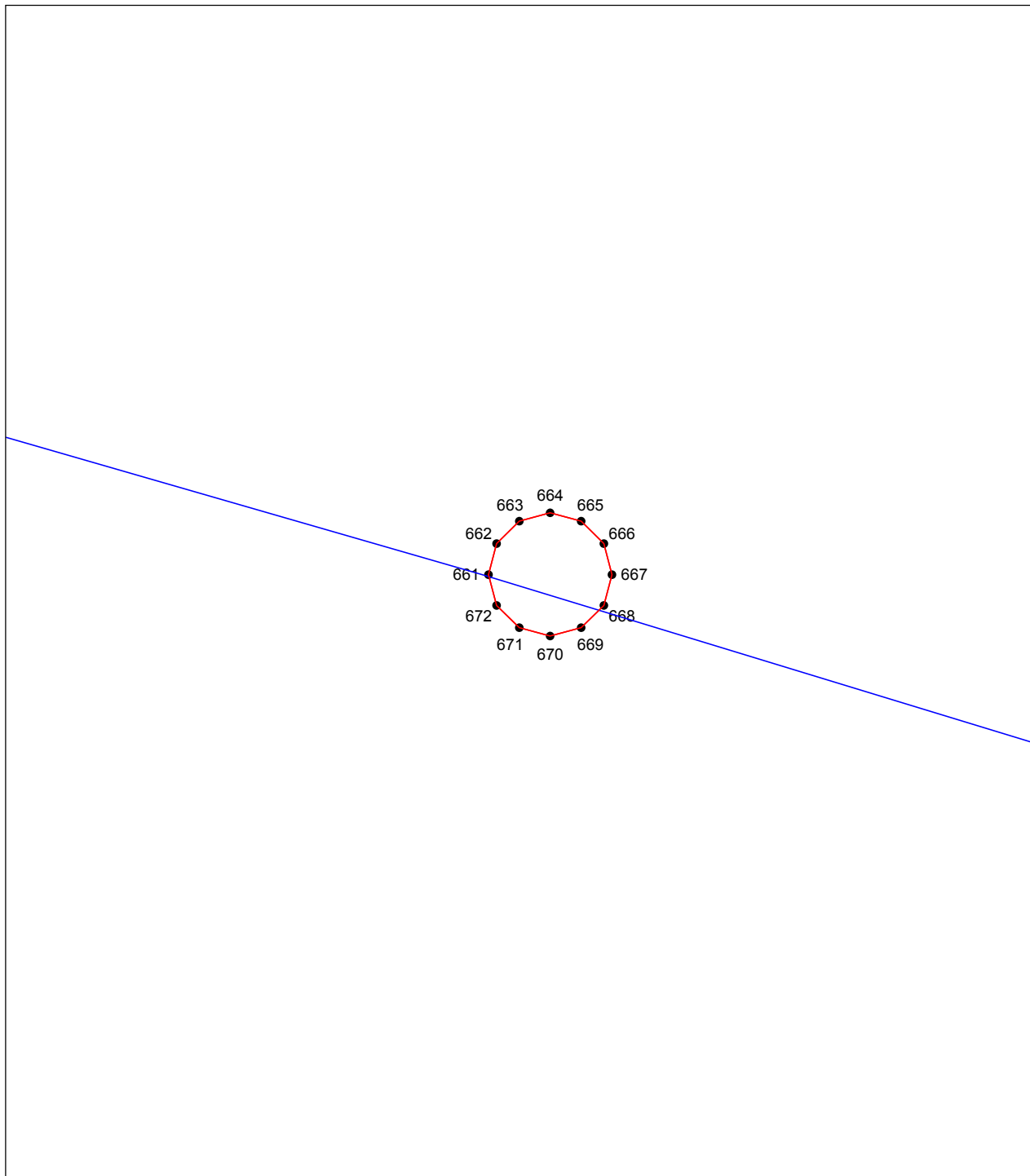
Подпись  *Андрусенко Ю. И.* Дата *10 сентября 2020 г.*

Место для оттиска печати (при наличии) лица, составившего описание местоположения границ объекта



ОПИСАНИЕ МЕСТОПОЛОЖЕНИЯ ГРАНИЦ**Публичный сервитут**

(наименование объекта, местоположение границ которого описано)

План границ объекта**Выносной лист №103****Масштаб 1:10**

Используемые условные знаки и обозначения приведены на отдельной странице в конце раздела.

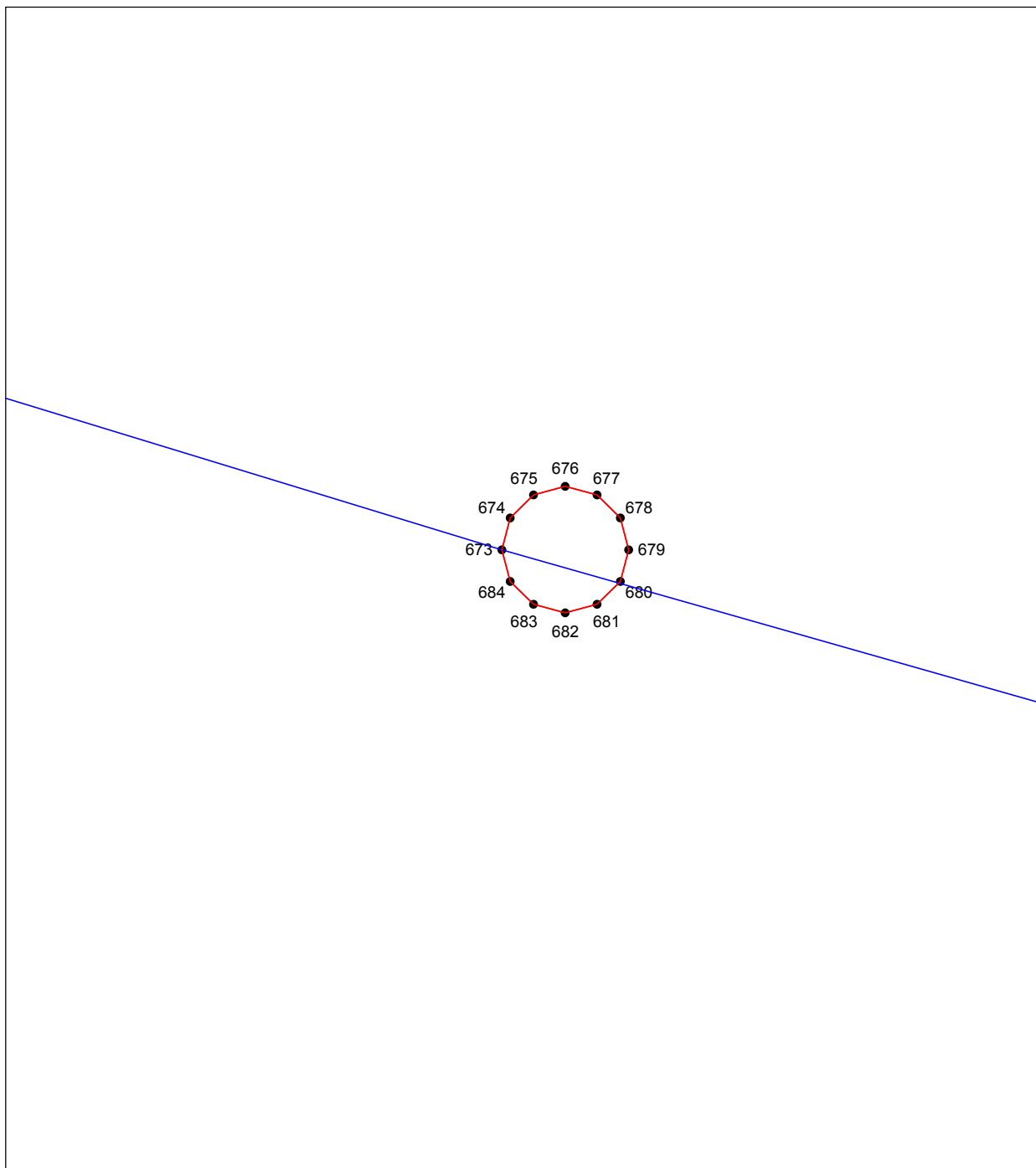
Подпись _____ *Андрусенко Ю. И.* Дата *10 сентября 2020 г.*

Место для оттиска печати (при наличии) лица, составившего описание местоположения границ объекта



ОПИСАНИЕ МЕСТОПОЛОЖЕНИЯ ГРАНИЦ**Публичный сервитут**

(наименование объекта, местоположение границ которого описано)

План границ объекта**Выносной лист №104****Масштаб 1:10**

Используемые условные знаки и обозначения приведены на отдельной странице в конце раздела.

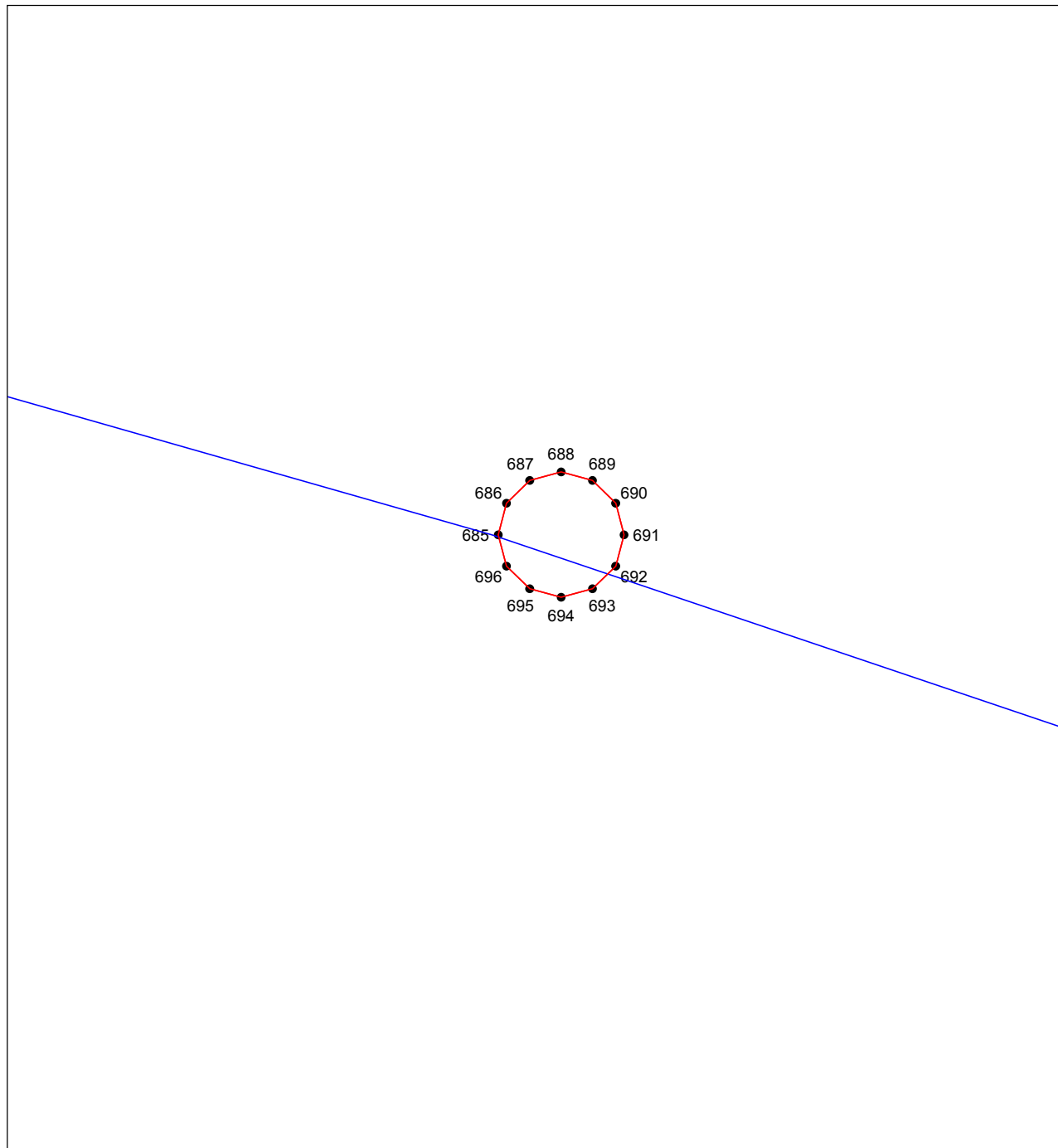
Подпись  Андрусенко Ю. И. Дата 10 сентября 2020 г.

Место для оттиска печати (при наличии) лица, составившего описание местоположения границ объекта



ОПИСАНИЕ МЕСТОПОЛОЖЕНИЯ ГРАНИЦ**Публичный сервитут**

(наименование объекта, местоположение границ которого описано)

План границ объекта**Выносной лист №105****Масштаб 1:10**

Используемые условные знаки и обозначения приведены на отдельной странице в конце раздела.

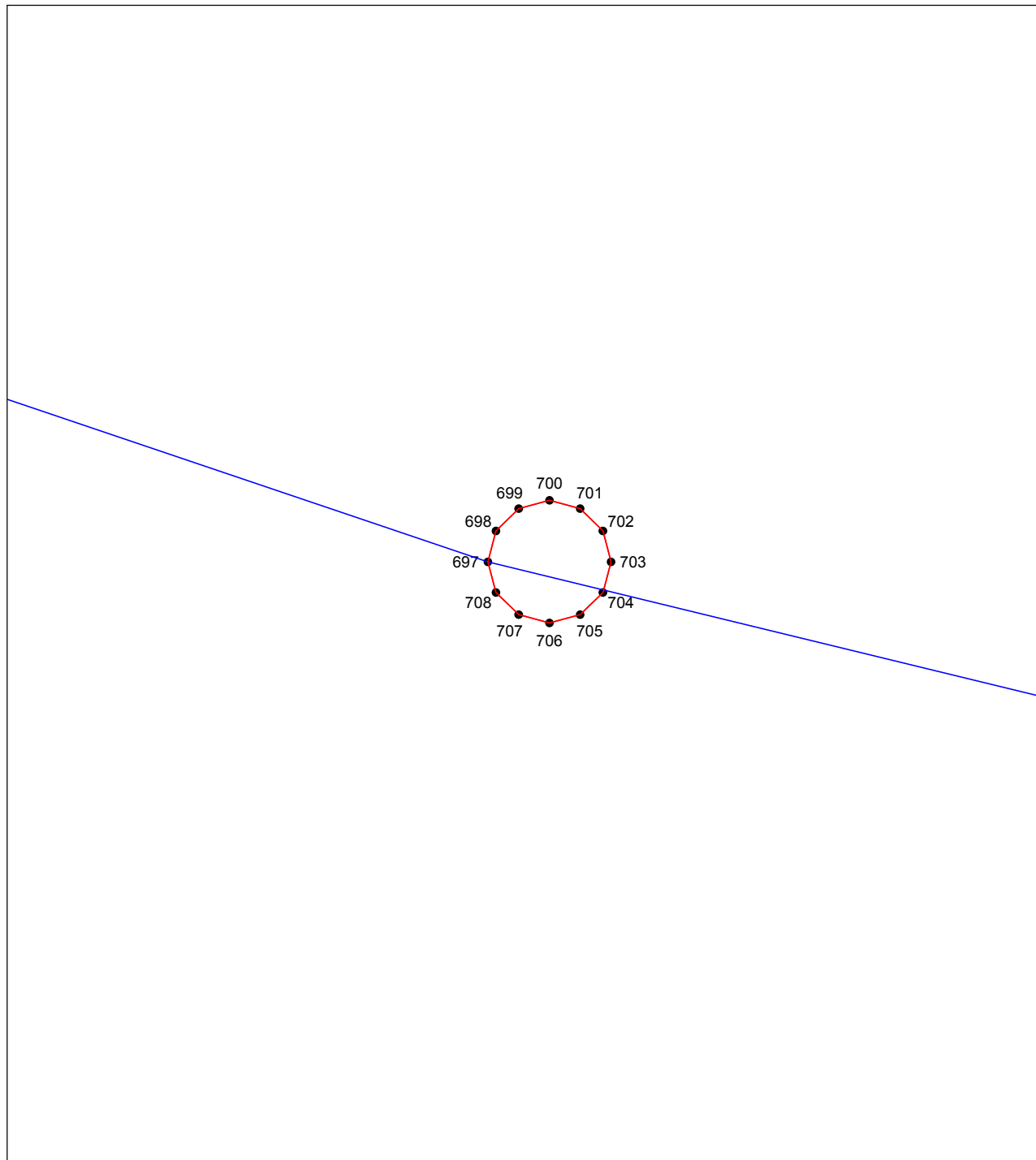
Подпись _____ *Андрусенко Ю. И.* Дата *10 сентября 2020 г.*

Место для оттиска печати (при наличии) лица, составившего описание местоположения границ объекта



ОПИСАНИЕ МЕСТОПОЛОЖЕНИЯ ГРАНИЦ**Публичный сервитут**

(наименование объекта, местоположение границ которого описано)

План границ объекта**Выносной лист №106****Масштаб 1:10**

Используемые условные знаки и обозначения приведены на отдельной странице в конце раздела.

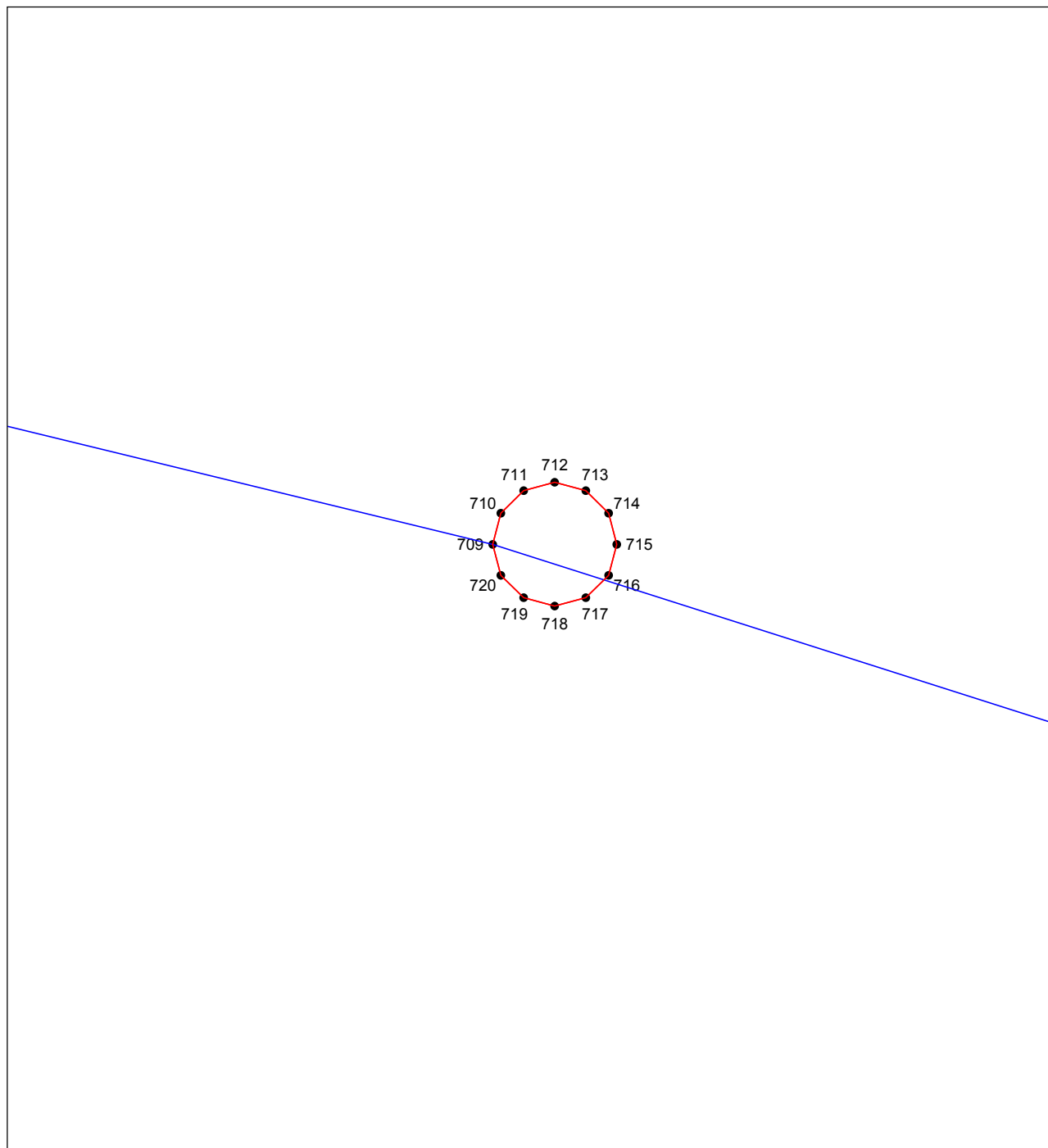
Подпись  *Андрусенко Ю. И.* Дата *10 сентября 2020 г.*

Место для оттиска печати (при наличии) лица, составившего описание местоположения границ объекта



ОПИСАНИЕ МЕСТОПОЛОЖЕНИЯ ГРАНИЦ**Публичный сервитут**

(наименование объекта, местоположение границ которого описано)

План границ объекта**Выносной лист №107****Масштаб 1:10**

Используемые условные знаки и обозначения приведены на отдельной странице в конце раздела.

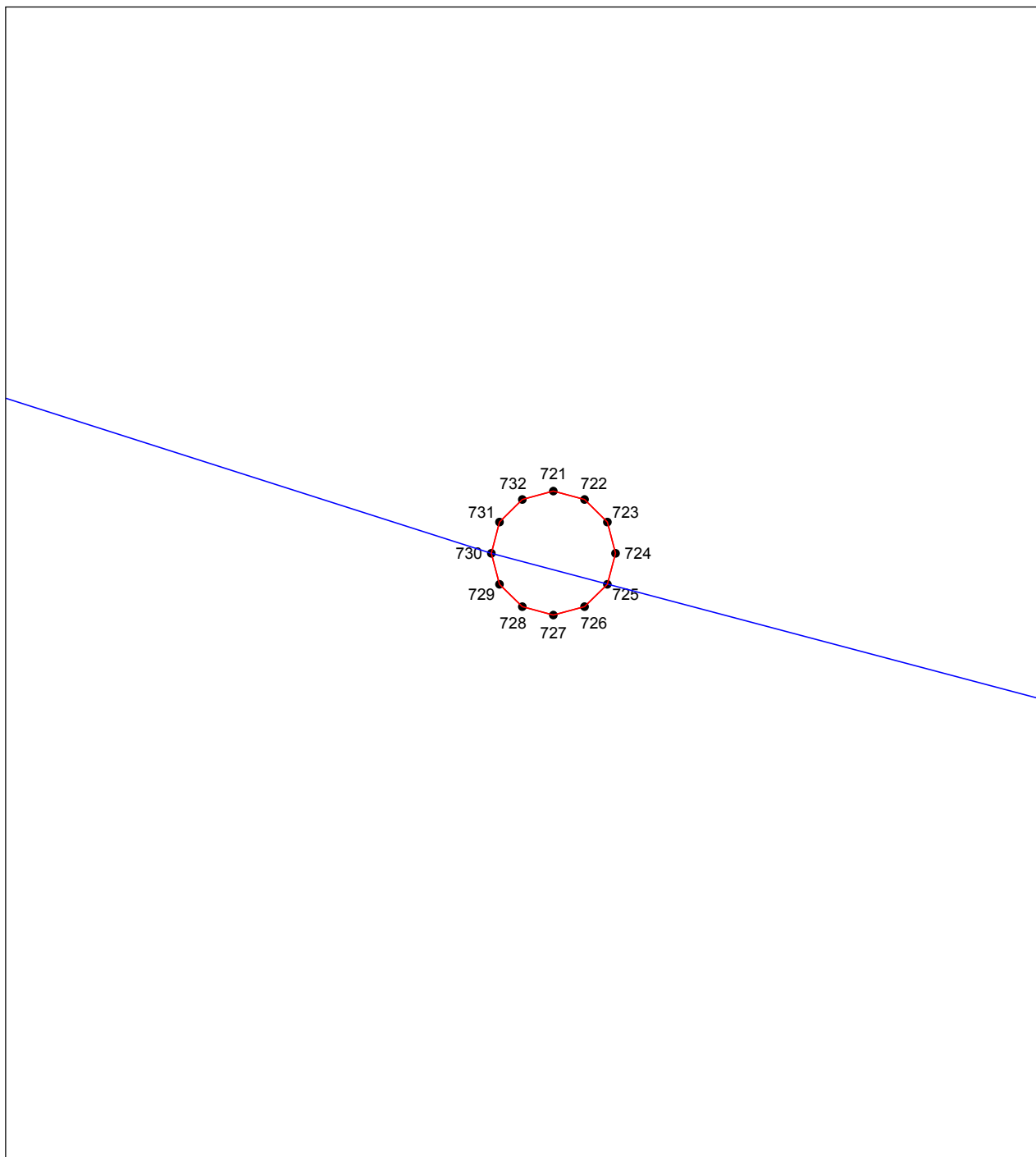
Подпись  *Андрусенко Ю. И.* Дата *10 сентября 2020 г.*

Место для оттиска печати (при наличии) лица, составившего описание местоположения границ объекта



ОПИСАНИЕ МЕСТОПОЛОЖЕНИЯ ГРАНИЦ**Публичный сервитут**

(наименование объекта, местоположение границ которого описано)

План границ объекта**Выносной лист №108****Масштаб 1:10**

Используемые условные знаки и обозначения приведены на отдельной странице в конце раздела.

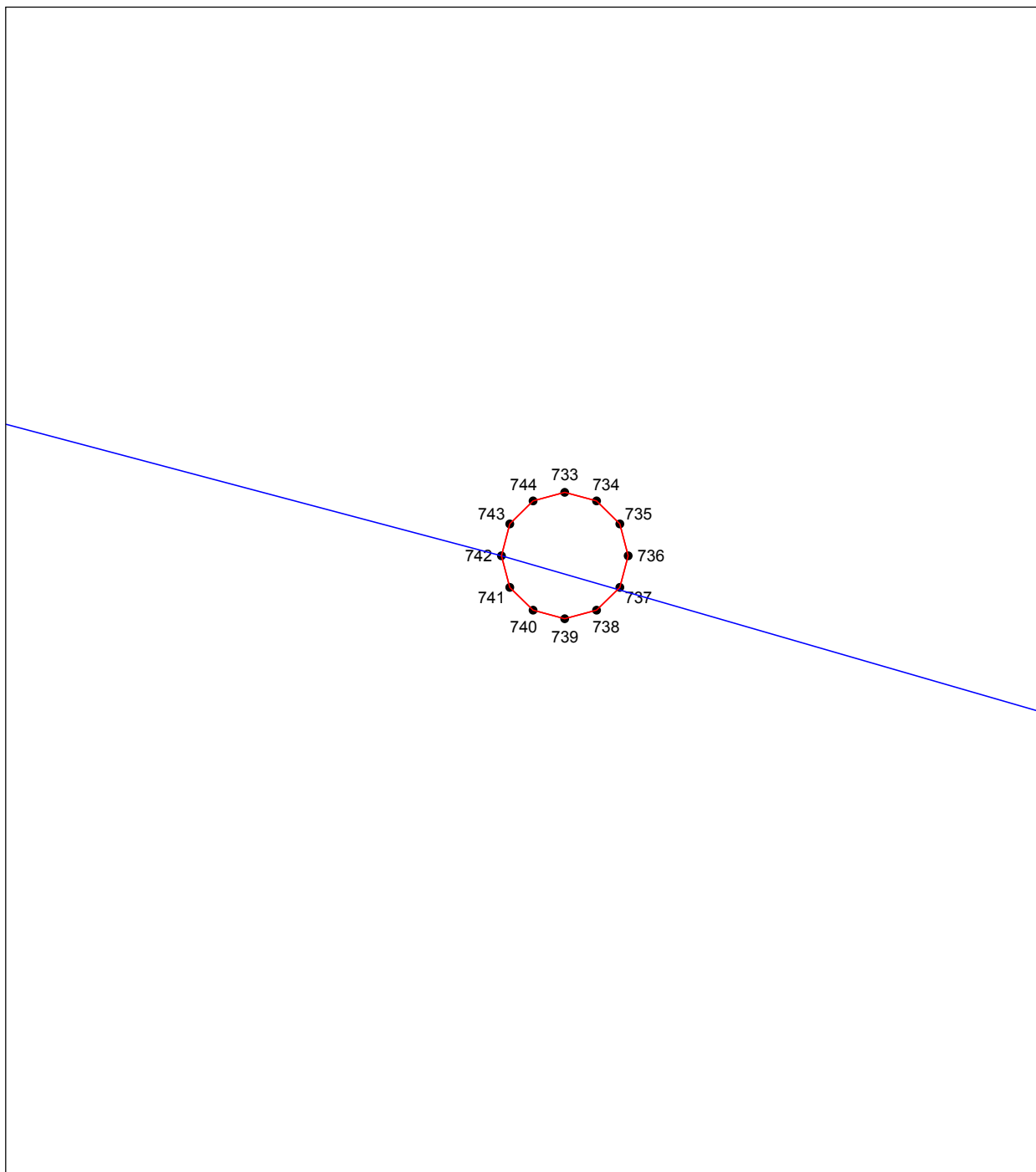
Подпись _____ *Андрусенко Ю. И.* Дата *10 сентября 2020 г.*

Место для оттиска печати (при наличии) лица, составившего описание местоположения границ объекта



ОПИСАНИЕ МЕСТОПОЛОЖЕНИЯ ГРАНИЦ**Публичный сервитут**

(наименование объекта, местоположение границ которого описано)

План границ объекта**Выносной лист №109****Масштаб 1:10**

Используемые условные знаки и обозначения приведены на отдельной странице в конце раздела.

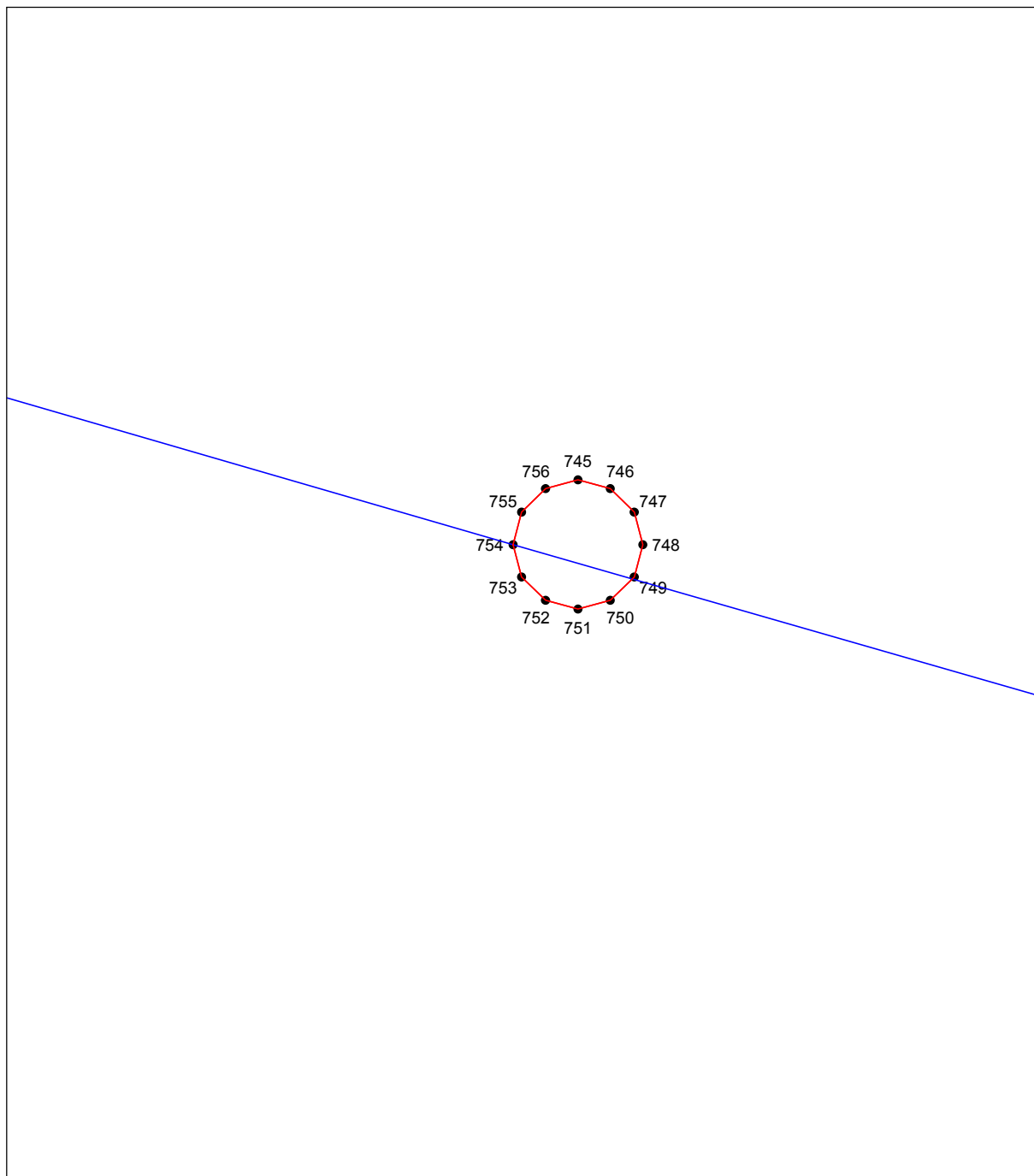
Подпись _____ *Андрусенко Ю. И.* Дата *10 сентября 2020 г.*

Место для оттиска печати (при наличии) лица, составившего описание местоположения границ объекта



ОПИСАНИЕ МЕСТОПОЛОЖЕНИЯ ГРАНИЦ**Публичный сервитут**


(наименование объекта, местоположение границ которого описано)

План границ объекта**Выносной лист №110****Масштаб 1:10**

Используемые условные знаки и обозначения приведены на отдельной странице в конце раздела.

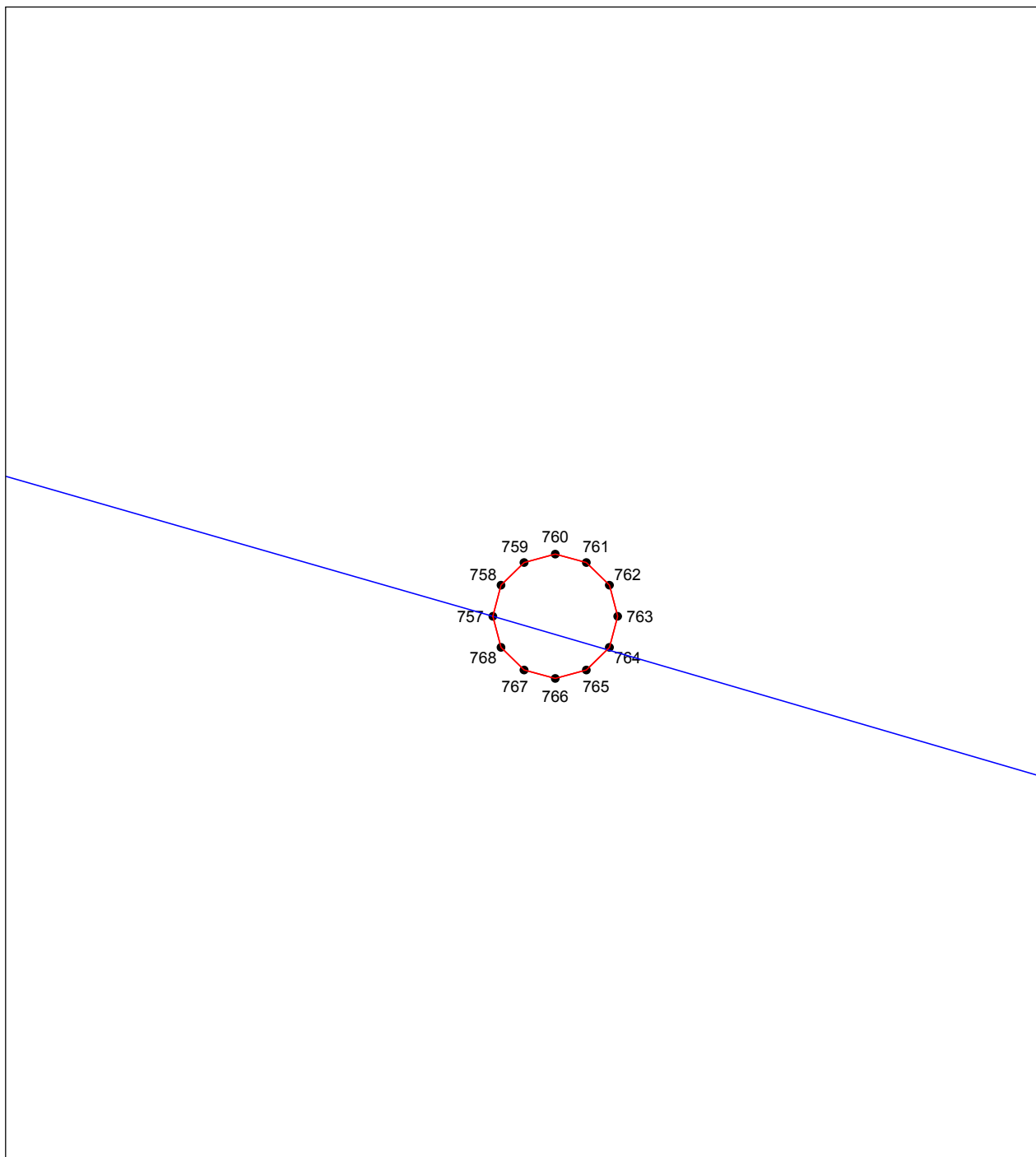
Подпись  **Андрусенко Ю. И.** Дата **10 сентября 2020 г.**

Место для оттиска печати (при наличии) лица, составившего описание местоположения границ объекта



ОПИСАНИЕ МЕСТОПОЛОЖЕНИЯ ГРАНИЦ**Публичный сервитут**

(наименование объекта, местоположение границ которого описано)

План границ объекта**Выносной лист №111****Масштаб 1:10**

Используемые условные знаки и обозначения приведены на отдельной странице в конце раздела.

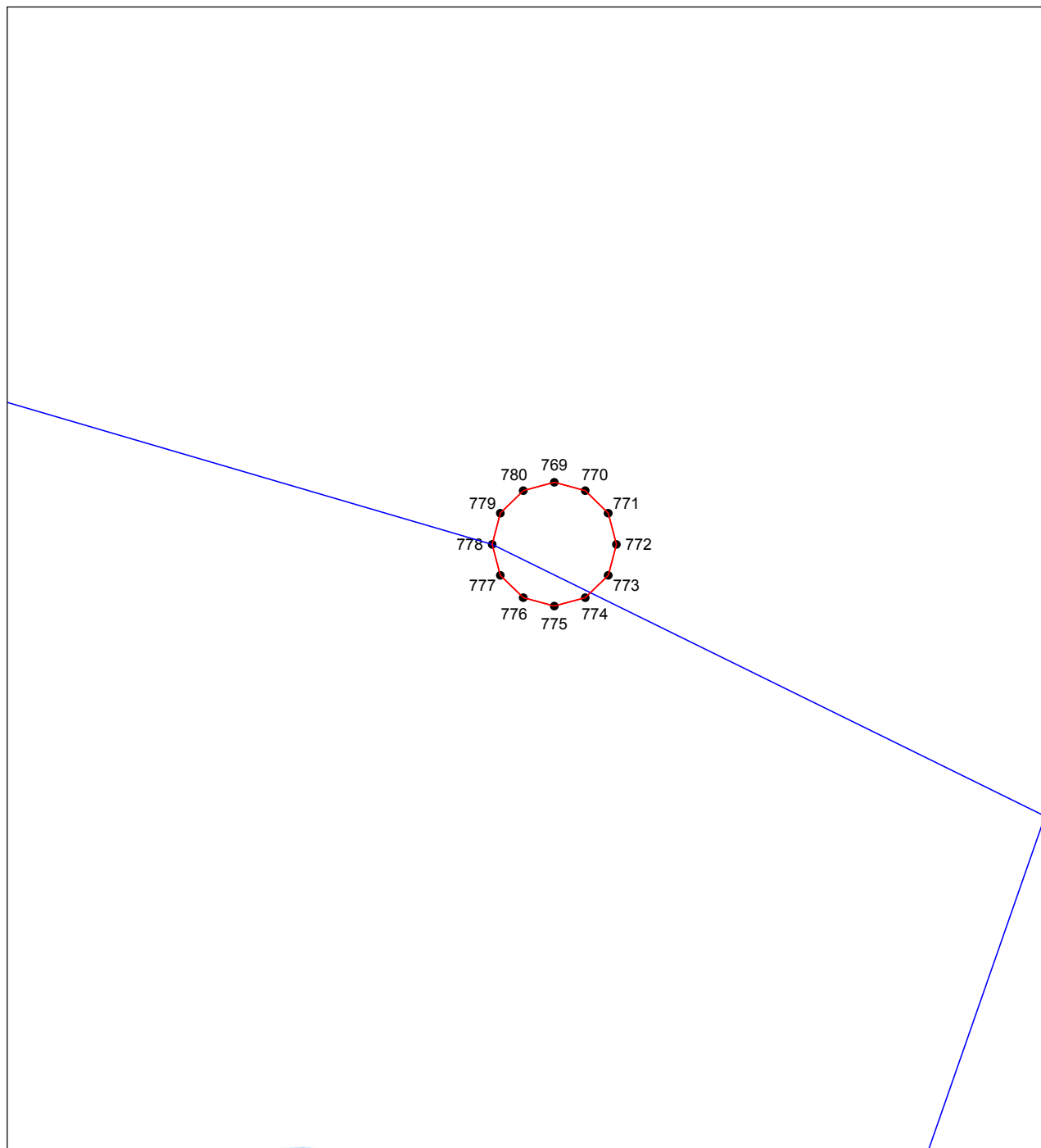
Подпись  *Андрусенко Ю. И.* Дата *10 сентября 2020 г.*

Место для оттиска печати (при наличии) лица, составившего описание местоположения границ объекта



ОПИСАНИЕ МЕСТОПОЛОЖЕНИЯ ГРАНИЦ**Публичный сервитут**


(наименование объекта, местоположение границ которого описано)

План границ объекта**Выносной лист №112****Масштаб 1:10**

Используемые условные знаки и обозначения приведены на отдельной странице в конце раздела.

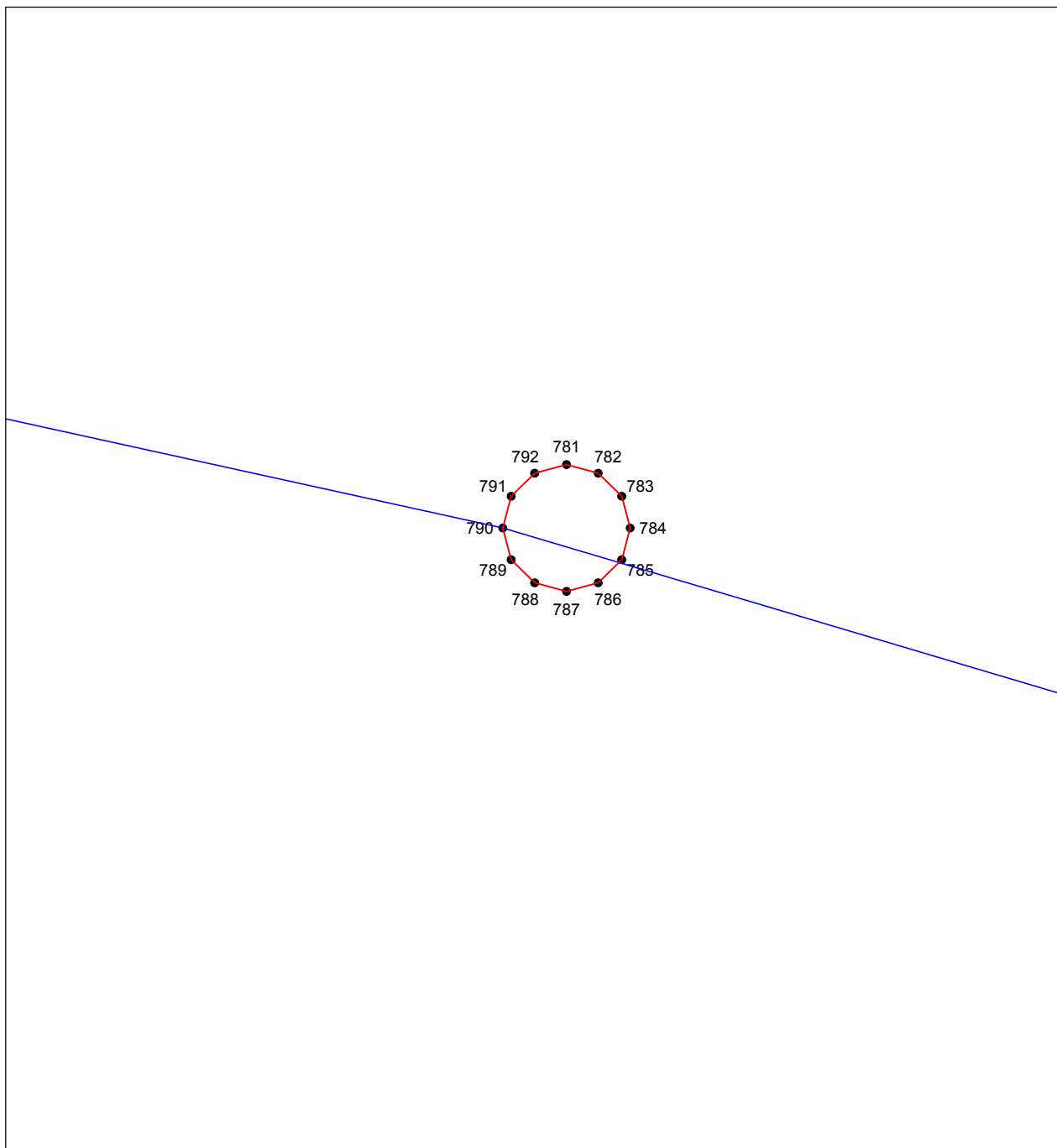
Подпись _____ *Андрусенко Ю. И.* Дата *10 сентября 2020 г.*

Место для оттиска печати (при наличии) лица, составившего описание местоположения границ объекта



ОПИСАНИЕ МЕСТОПОЛОЖЕНИЯ ГРАНИЦ**Публичный сервитут**

(наименование объекта, местоположение границ которого описано)

План границ объекта**Выносной лист №113****Масштаб 1:10**

Используемые условные знаки и обозначения приведены на отдельной странице в конце раздела.

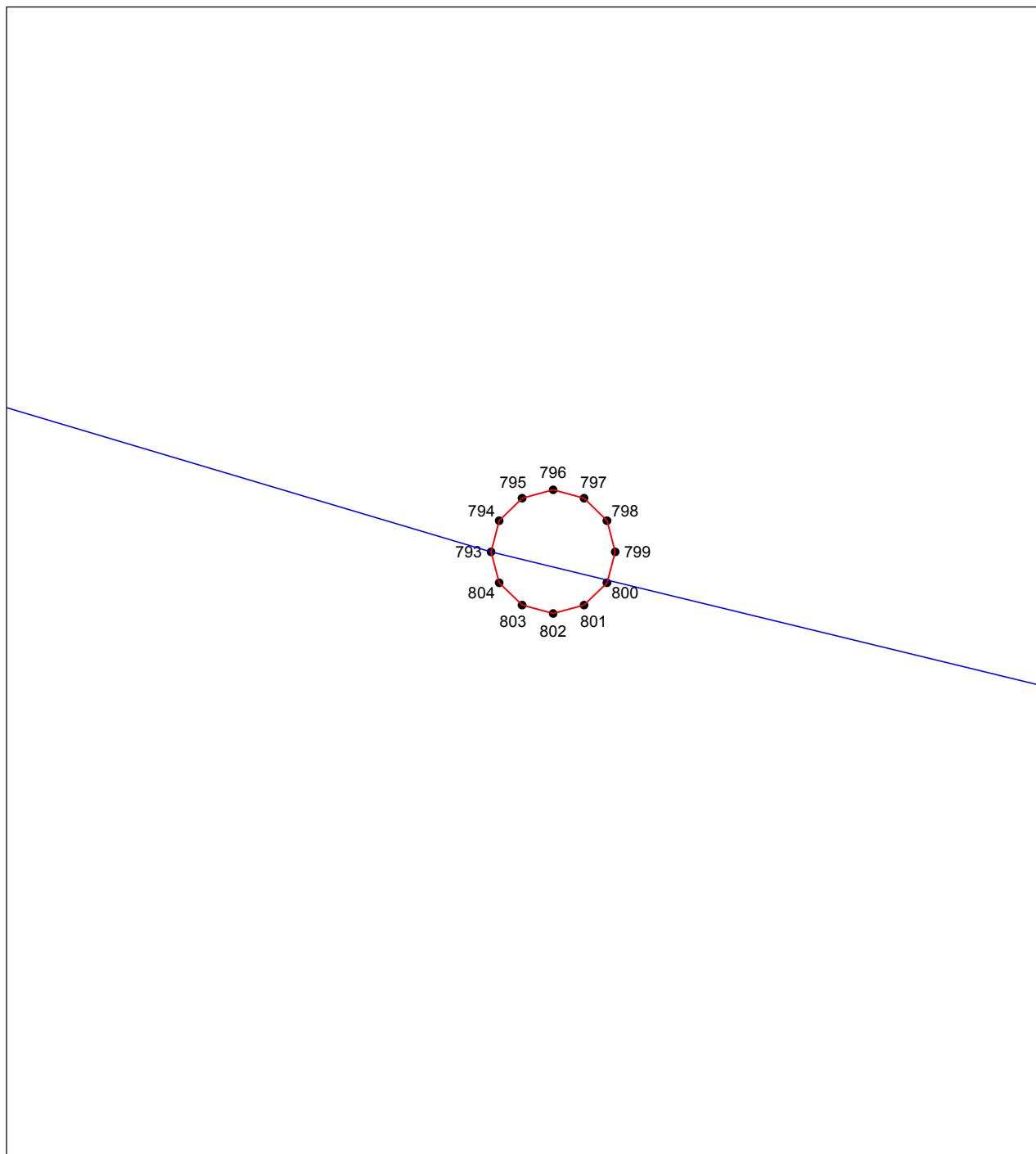
Подпись  *Андрусенко Ю. И.* Дата *10 сентября 2020 г.*

Место для оттиска печати (при наличии) лица, составившего описание местоположения границ объекта



ОПИСАНИЕ МЕСТОПОЛОЖЕНИЯ ГРАНИЦ**Публичный сервитут**

(наименование объекта, местоположение границ которого описано)

План границ объекта**Выносной лист №114****Масштаб 1:10**

Используемые условные знаки и обозначения приведены на отдельной странице в конце раздела.

Подпись  *Андрусенко Ю. И.* Дата *10 сентября 2020 г.*

Место для оттиска печати (при наличии) лица, составившего описание местоположения границ объекта



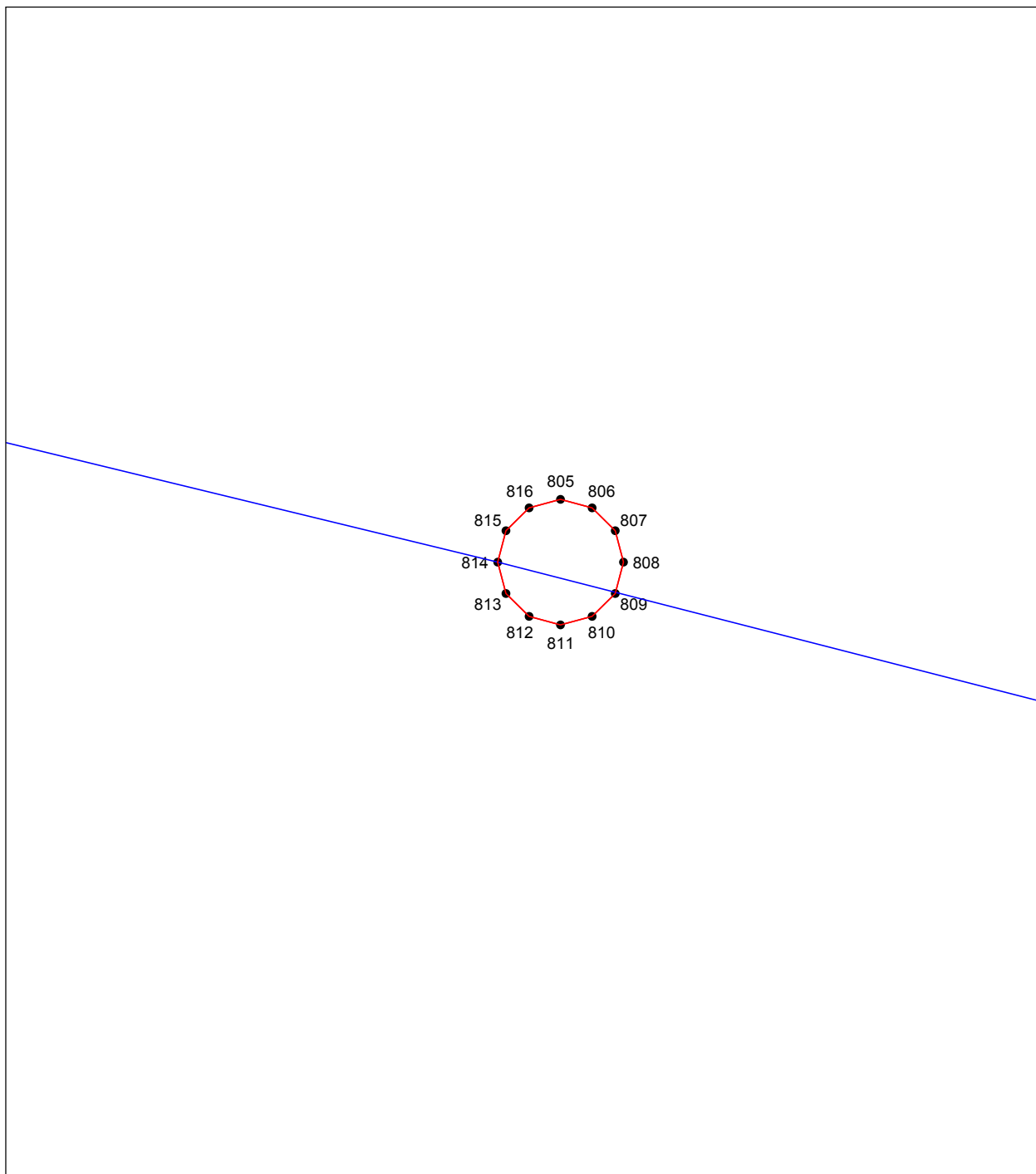
ОПИСАНИЕ МЕСТОПОЛОЖЕНИЯ ГРАНИЦ

Публичный сервитут

(наименование объекта, местоположение границ которого описано)

План границ объекта

Выносной лист №115



Масштаб 1:10

Используемые условные знаки и обозначения приведены на отдельной странице в конце раздела.

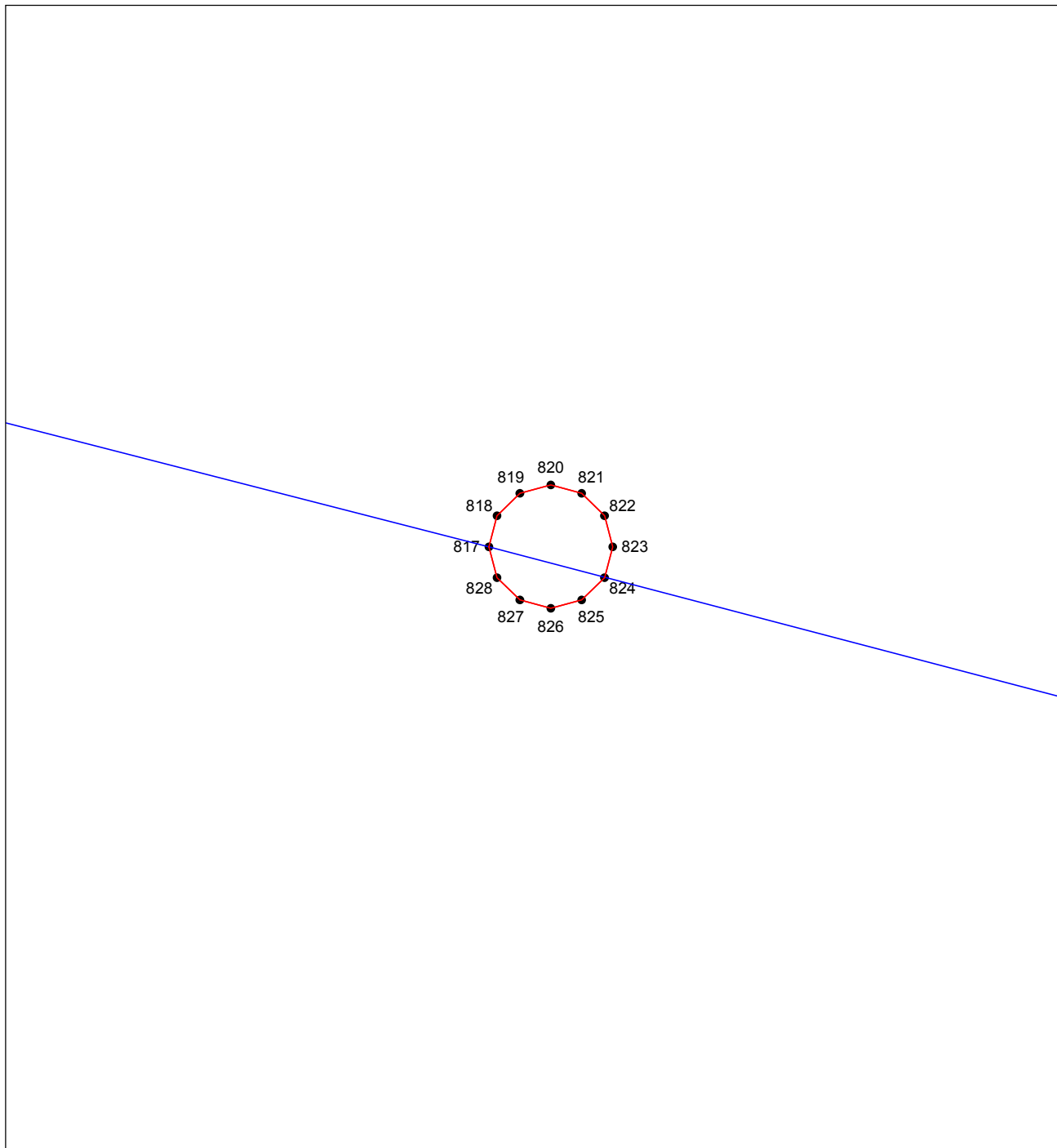
Подпись  *Андрусенко Ю. И.* Дата *10 сентября 2020 г.*

Место для оттиска печати (при наличии) лица, составившего описание местоположения границ объекта



ОПИСАНИЕ МЕСТОПОЛОЖЕНИЯ ГРАНИЦ**Публичный сервитут**

(наименование объекта, местоположение границ которого описано)

План границ объекта**Выносной лист №116****Масштаб 1:10**

Используемые условные знаки и обозначения приведены на отдельной странице в конце раздела.

Подпись _____ *Андрусенко Ю. И.* Дата *10 сентября 2020 г.*

Место для оттиска печати (при наличии) лица, составившего описание местоположения границ объекта



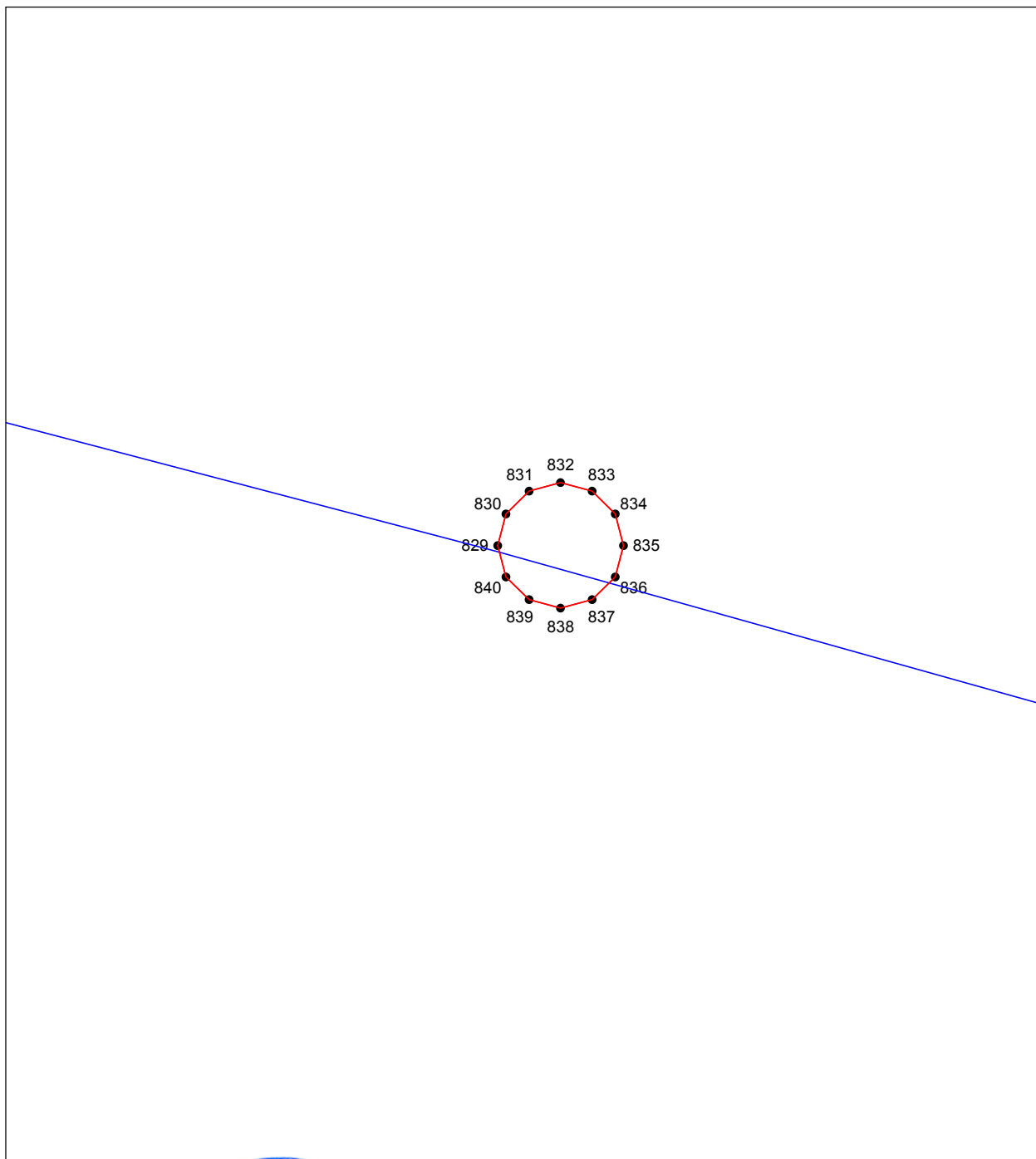
ОПИСАНИЕ МЕСТОПОЛОЖЕНИЯ ГРАНИЦ

Публичный сервитут

(наименование объекта, местоположение границ которого описано)

План границ объекта

Выносной лист №117




Масштаб 1:10

Используемые условные знаки и обозначения приведены на отдельной странице в конце раздела.

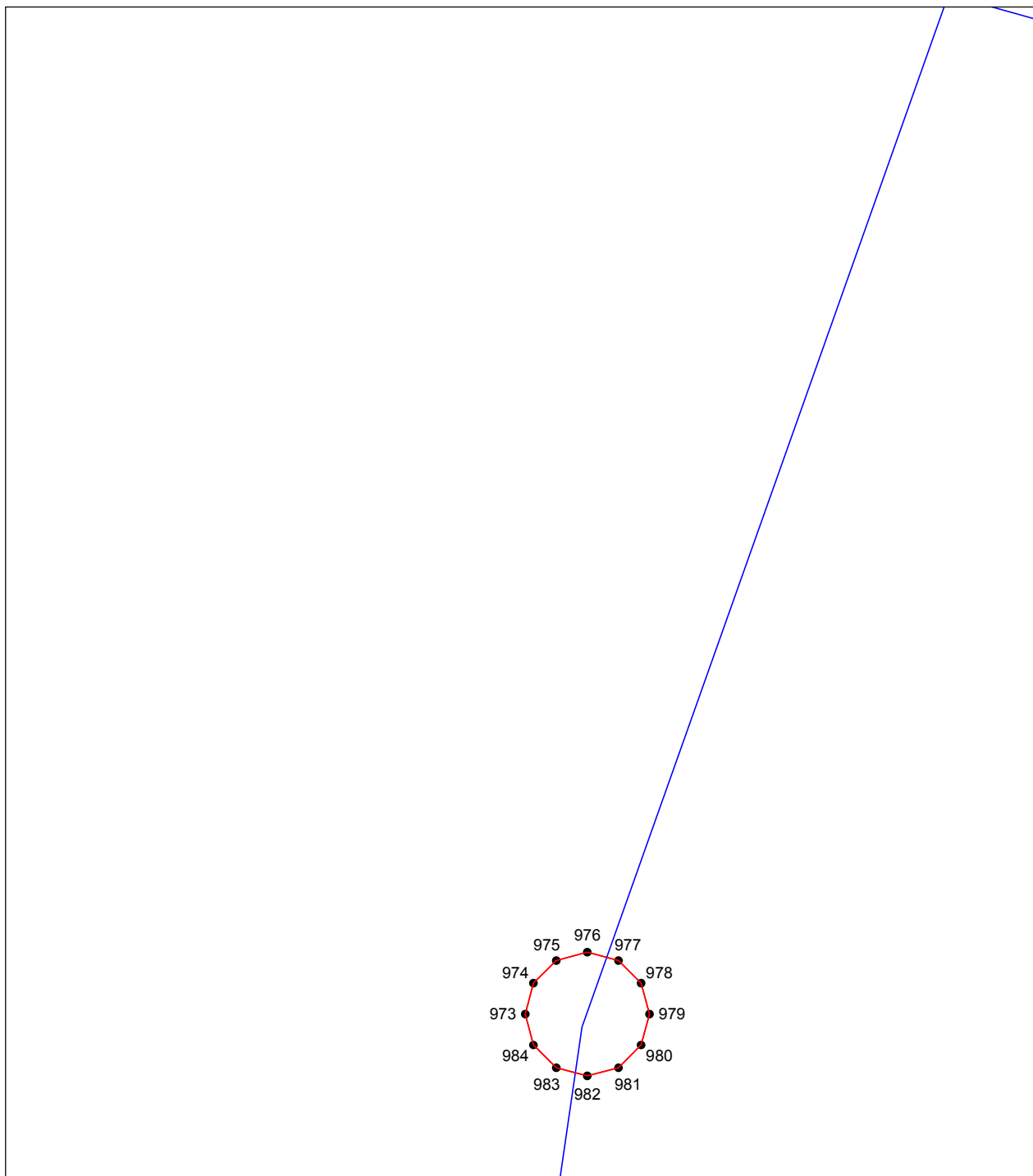
Подпись  Андрусенко Ю. И. Дата 10 сентября 2020 г.

Место для оттиска печати (при наличии) лица, составившего описание местоположения границ объекта



ОПИСАНИЕ МЕСТОПОЛОЖЕНИЯ ГРАНИЦ**Публичный сервитут**


(наименование объекта, местоположение границ которого описано)

План границ объекта**Выносной лист №118****Масштаб 1:10**

Используемые условные знаки и обозначения приведены на отдельной странице в конце раздела.

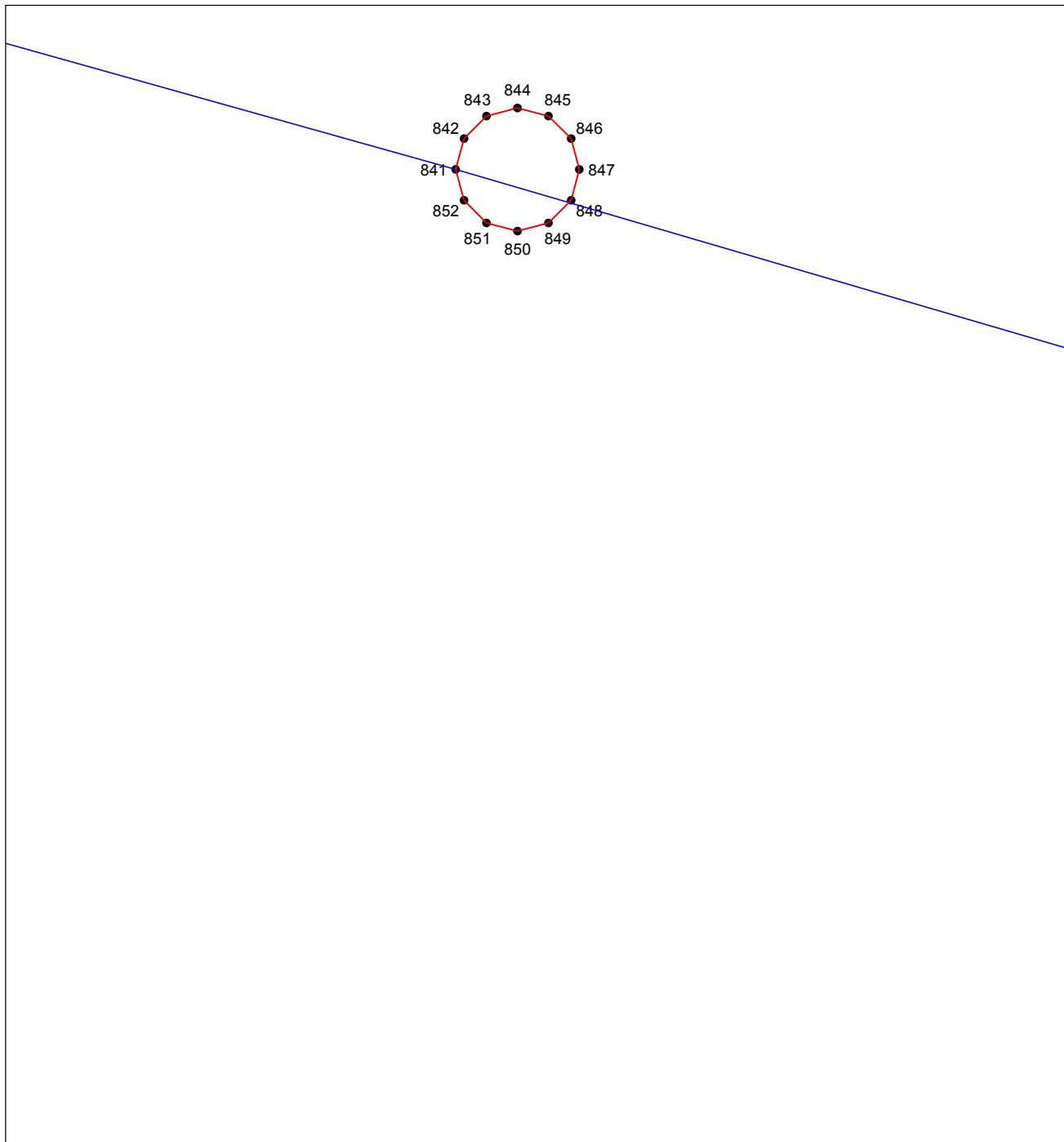
Подпись _____ *Андрусенко Ю. И.* Дата *10 сентября 2020 г.*

Место для оттиска печати (при наличии) лица, составившего описание местоположения границ объекта



ОПИСАНИЕ МЕСТОПОЛОЖЕНИЯ ГРАНИЦ**Публичный сервитут**

(наименование объекта, местоположение границ которого описано)

План границ объекта**Выносной лист №119****Масштаб 1:10**

Используемые условные знаки и обозначения приведены на отдельной странице в конце раздела.

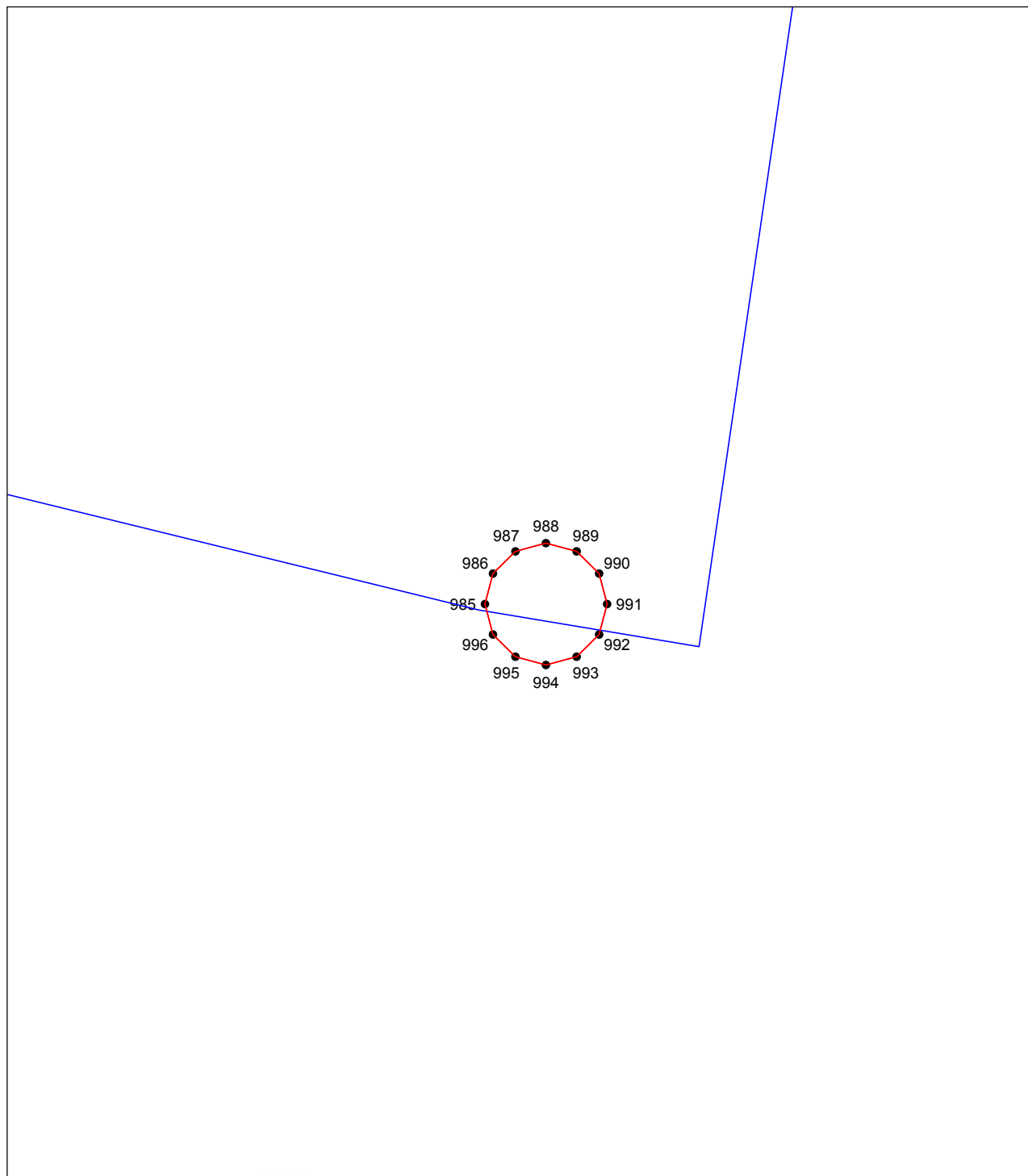
Подпись  *Андрусенко Ю. И.* Дата *10 сентября 2020 г.*

Место для оттиска печати (при наличии) лица, составившего описание местоположения границ объекта



ОПИСАНИЕ МЕСТОПОЛОЖЕНИЯ ГРАНИЦ**Публичный сервитут**


(наименование объекта, местоположение границ которого описано)

План границ объекта**Выносной лист №120****Масштаб 1:10**

Используемые условные знаки и обозначения приведены на отдельной странице в конце раздела.

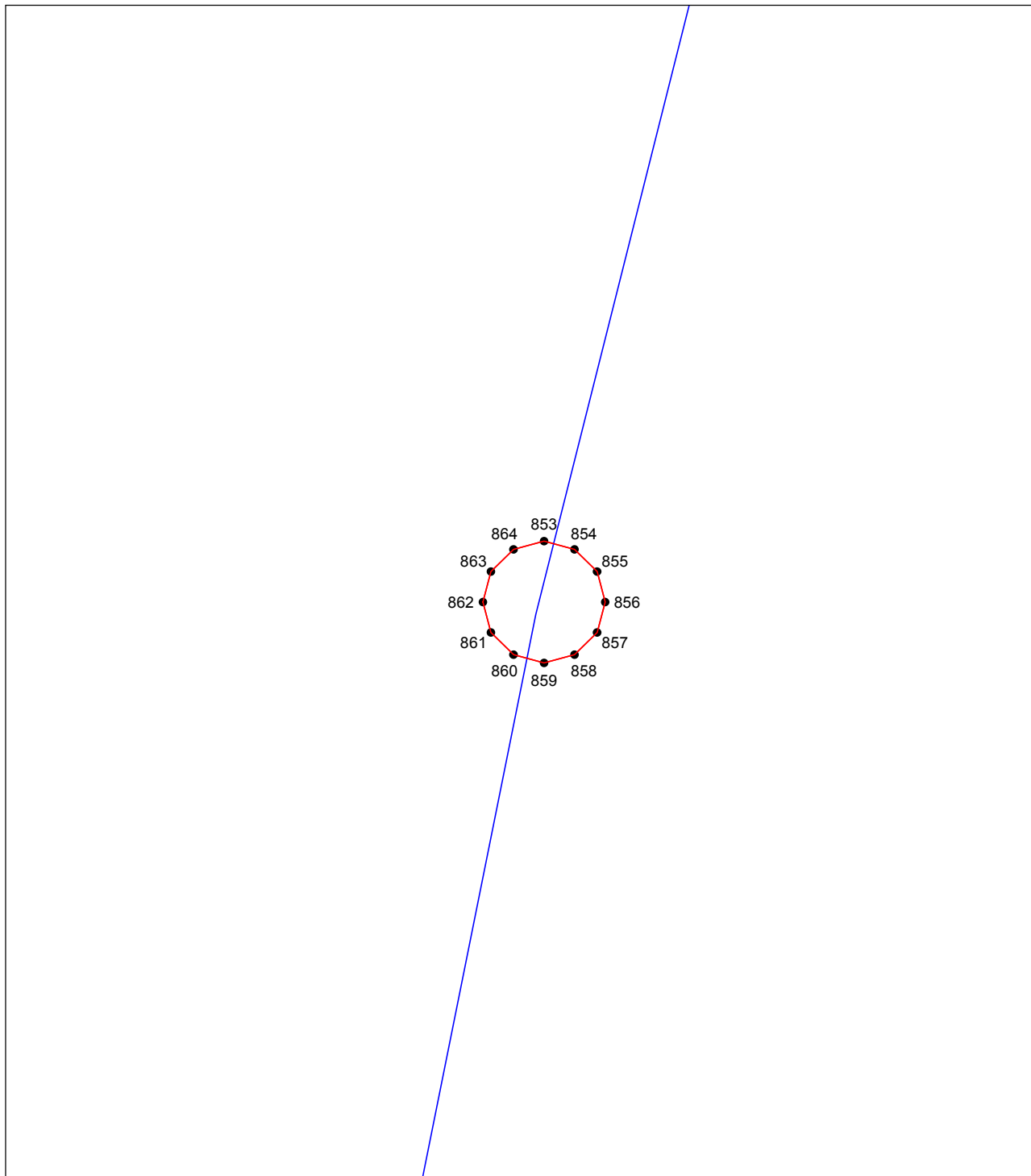
Подпись  **Андрусенко Ю. И.** Дата *10 сентября 2020 г.*

Место для оттиска печати (при наличии) лица, составившего описание местоположения границ объекта



ОПИСАНИЕ МЕСТОПОЛОЖЕНИЯ ГРАНИЦ**Публичный сервитут**

(наименование объекта, местоположение границ которого описано)

План границ объекта**Выносной лист №121****Масштаб 1:10**

Используемые условные знаки и обозначения приведены на отдельной странице в конце раздела.

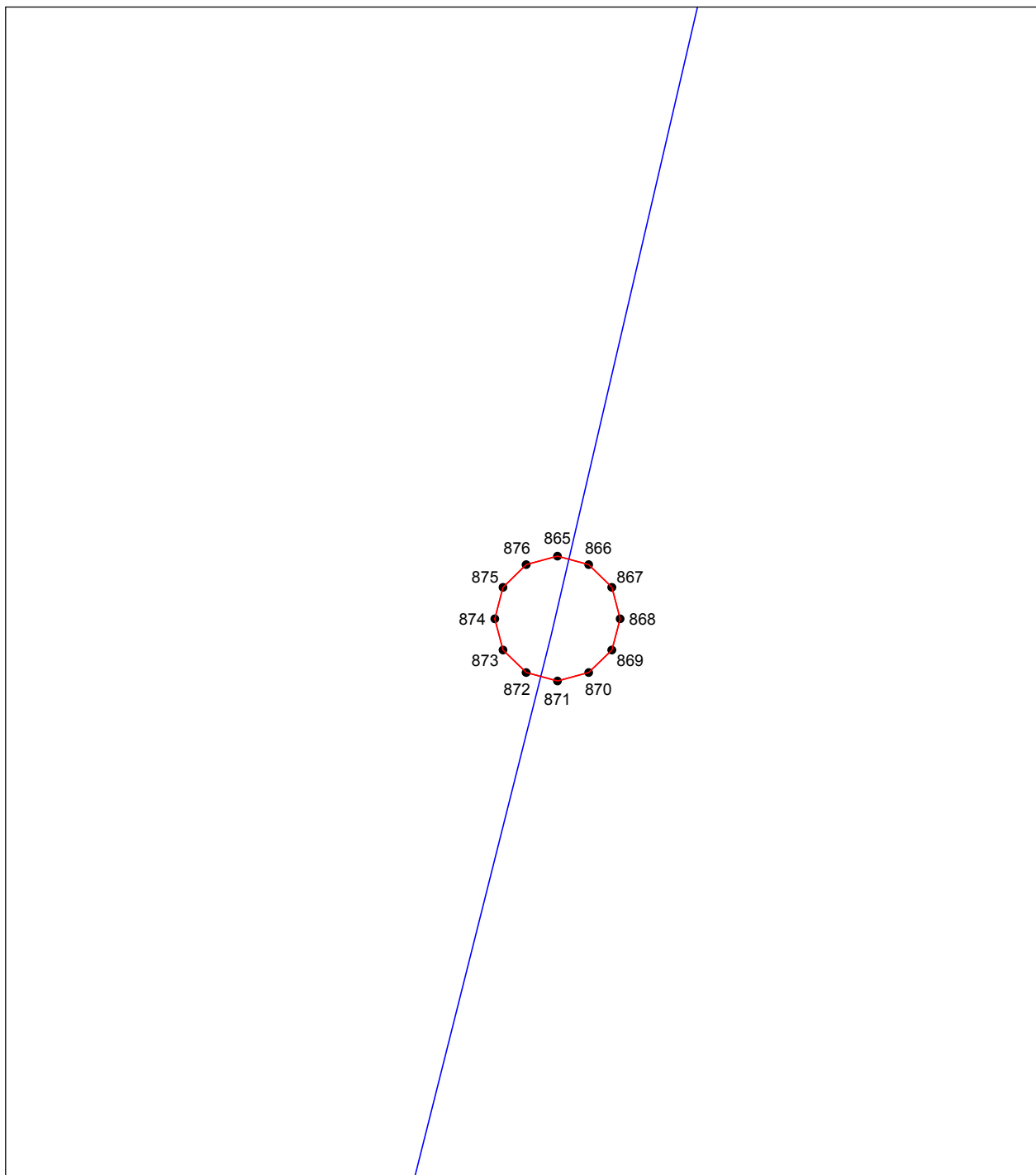
Подпись _____ *Андрусенко Ю. И.* Дата *10 сентября 2020 г.*

Место для оттиска печати (при наличии) лица, составившего описание местоположения границ объекта



ОПИСАНИЕ МЕСТОПОЛОЖЕНИЯ ГРАНИЦ**Публичный сервитут**

(наименование объекта, местоположение границ которого описано)

План границ объекта**Выносной лист №122****Масштаб 1:10**

Используемые условные знаки и обозначения приведены на отдельной странице в конце раздела.

Подпись  **Андрусенко Ю. И.** Дата *10 сентября 2020 г.*

Место для оттиска печати (при наличии) лица, составившего описание местоположения границ объекта



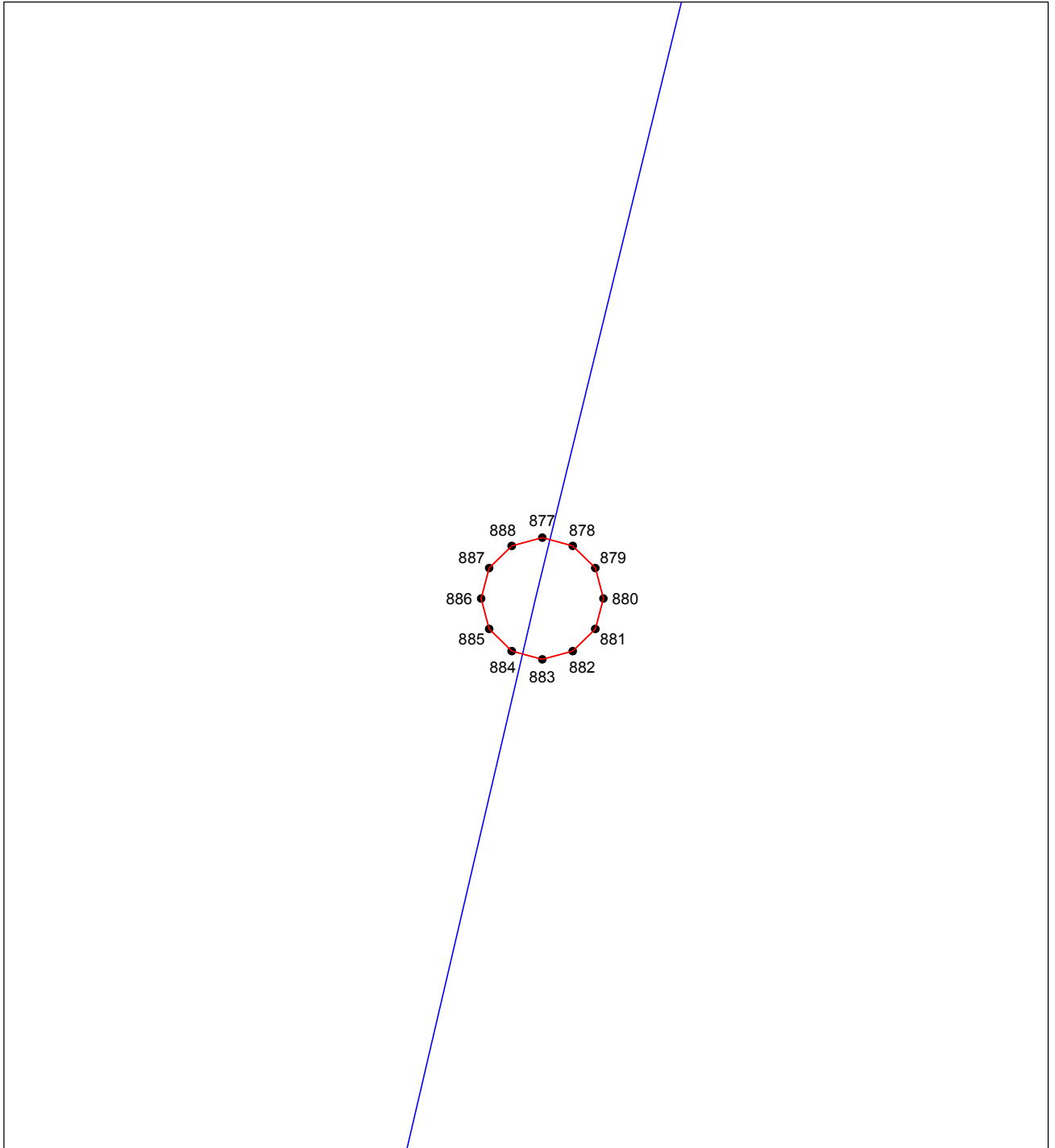
ОПИСАНИЕ МЕСТОПОЛОЖЕНИЯ ГРАНИЦ

Публичный сервитут

(наименование объекта, местоположение границ которого описано)

План границ объекта

Выносной лист №123



Масштаб 1:10

Используемые условные знаки и обозначения приведены на отдельной странице в конце раздела.

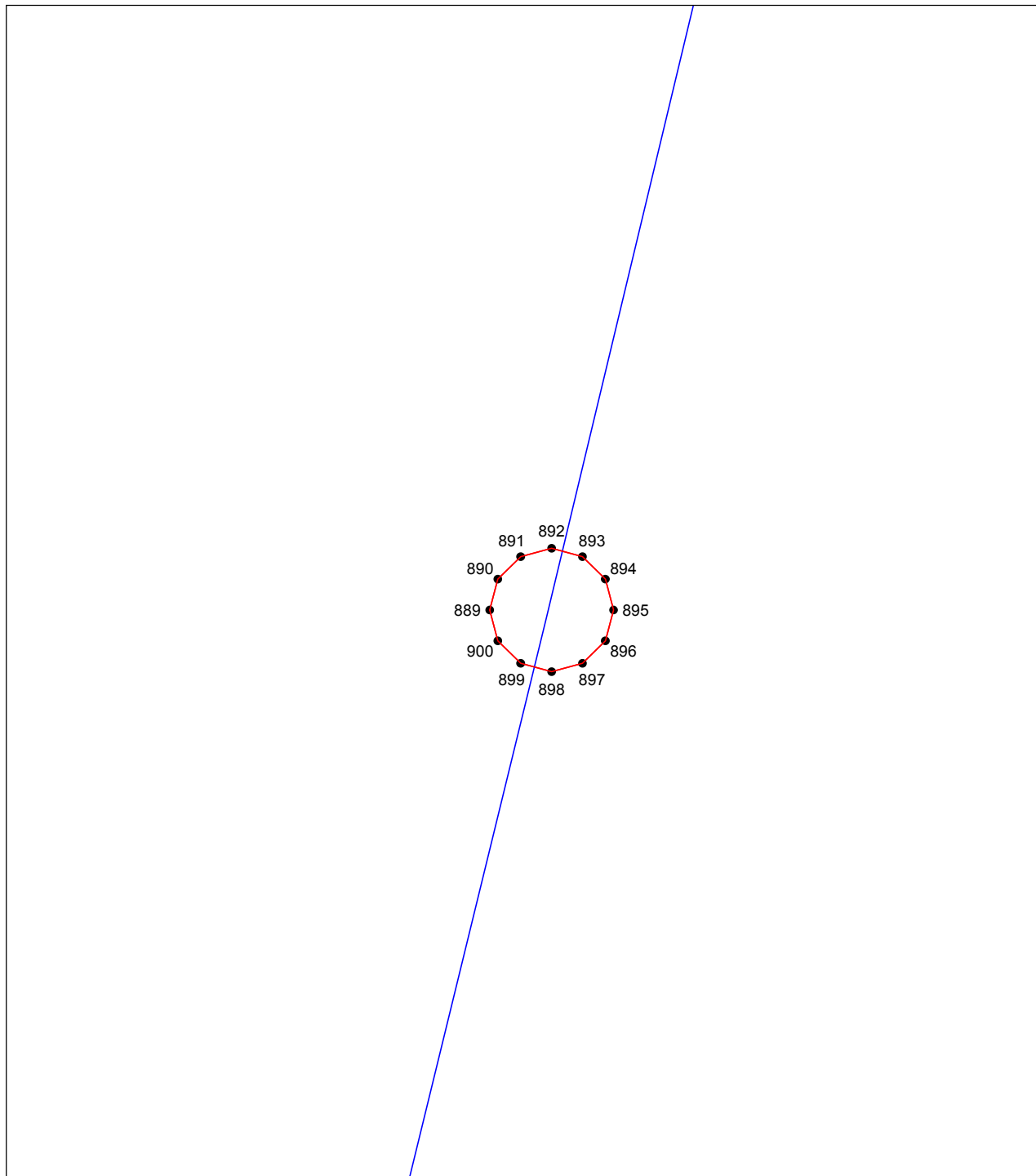
Подпись  *Андрусенко Ю. И.* Дата *10 сентября 2020 г.*

Место для оттиска печати (при наличии) лица, составившего описание местоположения границ объекта



ОПИСАНИЕ МЕСТОПОЛОЖЕНИЯ ГРАНИЦ**Публичный сервитут**

(наименование объекта, местоположение границ которого описано)

План границ объекта**Выносной лист №124****Масштаб 1:10**

Используемые условные знаки и обозначения приведены на отдельной странице в конце раздела.

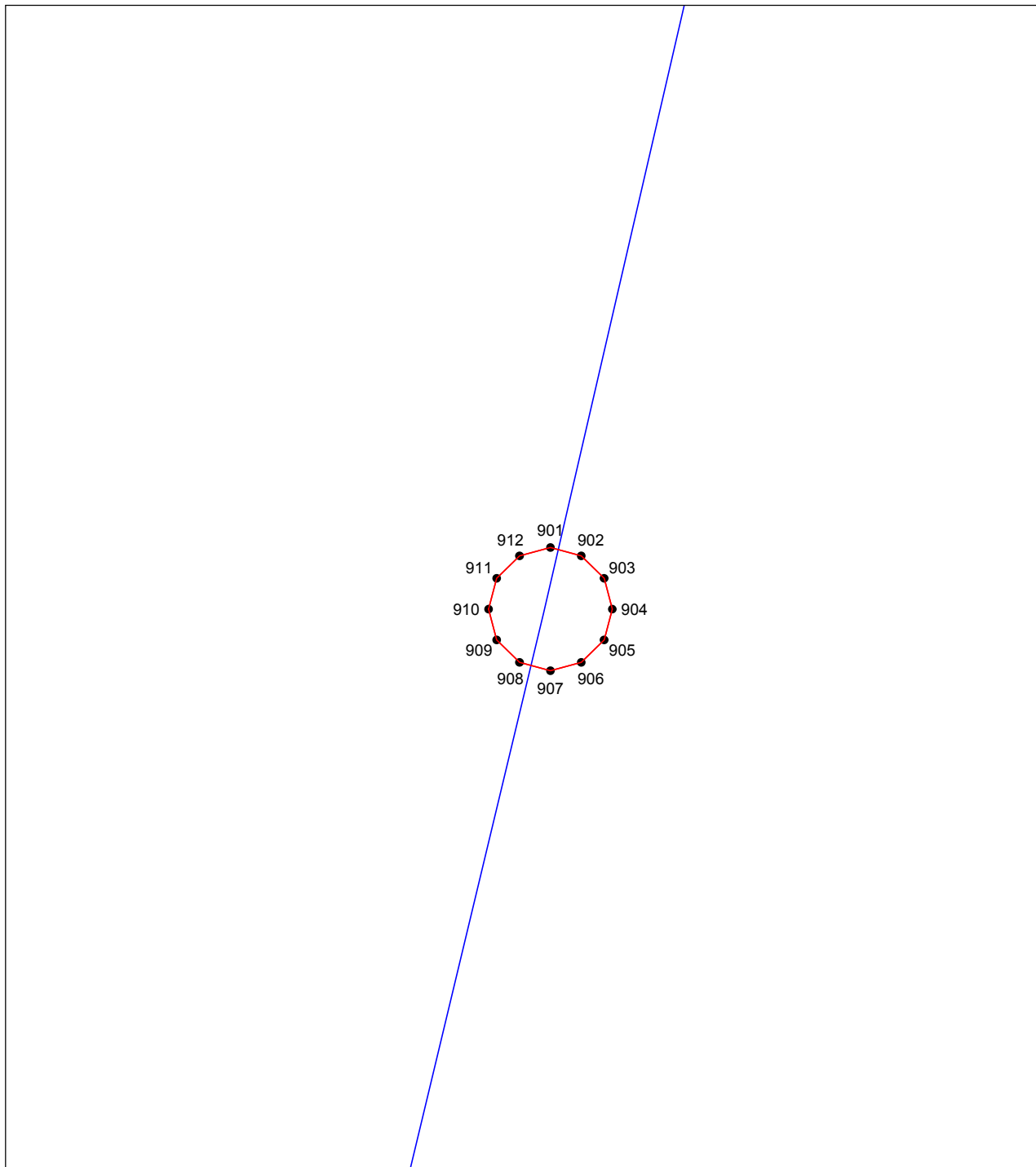
Подпись  *Андрусенко Ю. И.* Дата *10 сентября 2020 г.*

Место для оттиска печати (при наличии) лица, составившего описание местоположения границ объекта



ОПИСАНИЕ МЕСТОПОЛОЖЕНИЯ ГРАНИЦ**Публичный сервитут**

(наименование объекта, местоположение границ которого описано)

План границ объекта**Выносной лист №125****Масштаб 1:10**

Используемые условные знаки и обозначения приведены на отдельной странице в конце раздела.

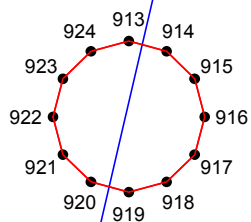
Подпись  *Андрусенко Ю. И.* Дата *10 сентября 2020 г.*

Место для оттиска печати (при наличии) лица, составившего описание местоположения границ объекта



ОПИСАНИЕ МЕСТОПОЛОЖЕНИЯ ГРАНИЦ**Публичный сервитут**

(наименование объекта, местоположение границ которого описано)

План границ объекта**Выносной лист №126****Масштаб 1:10**

Используемые условные знаки и обозначения приведены на отдельной странице в конце раздела.

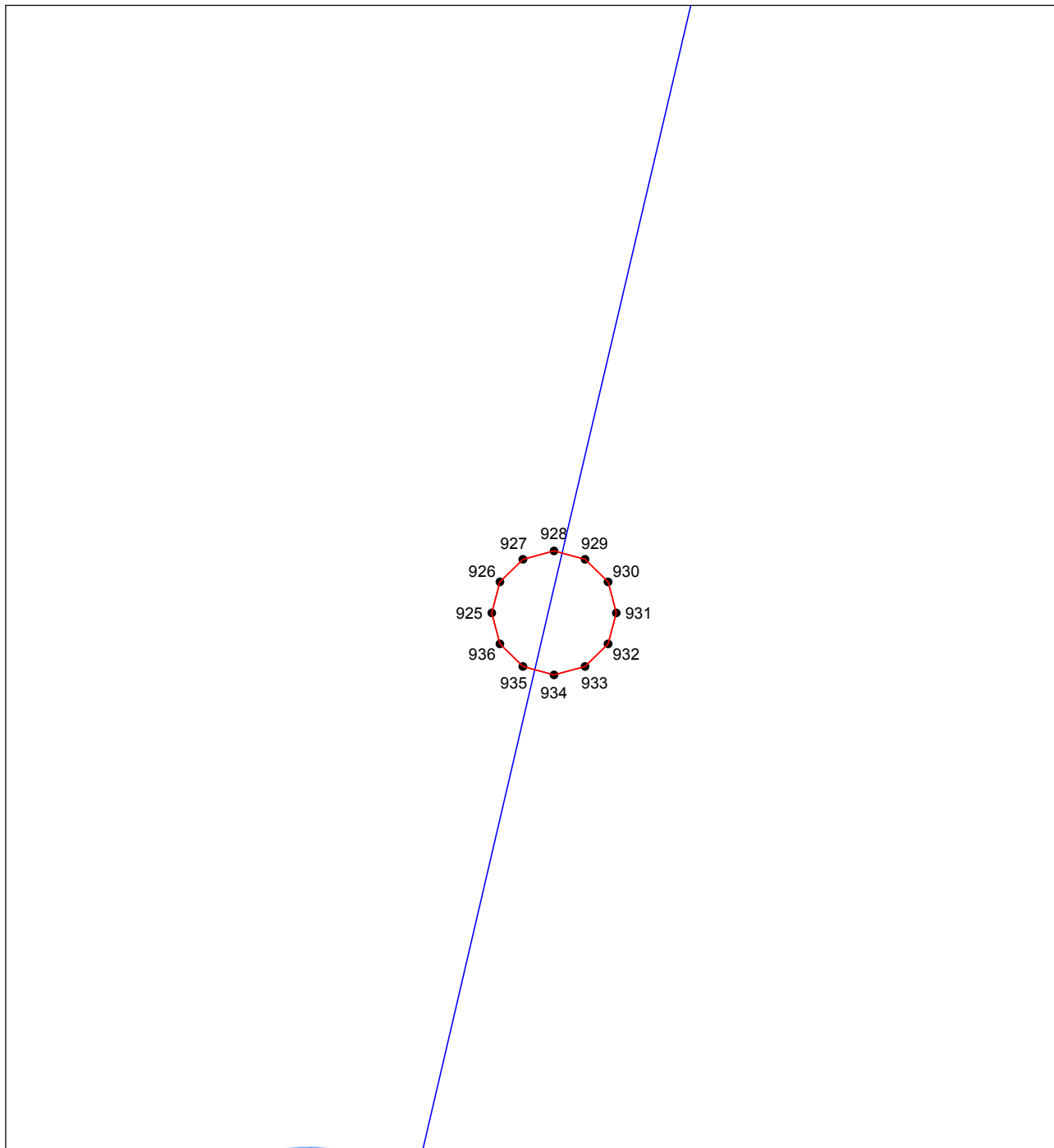
Подпись  *Андрусенко Ю. И.* Дата *10 сентября 2020 г.*

Место для оттиска печати (при наличии) лица, составившего описание местоположения границ объекта



ОПИСАНИЕ МЕСТОПОЛОЖЕНИЯ ГРАНИЦ**Публичный сервитут**


(наименование объекта, местоположение границ которого описано)

План границ объекта**Выносной лист №127****Масштаб 1:10**

Используемые условные знаки и обозначения приведены на отдельной странице в конце раздела.

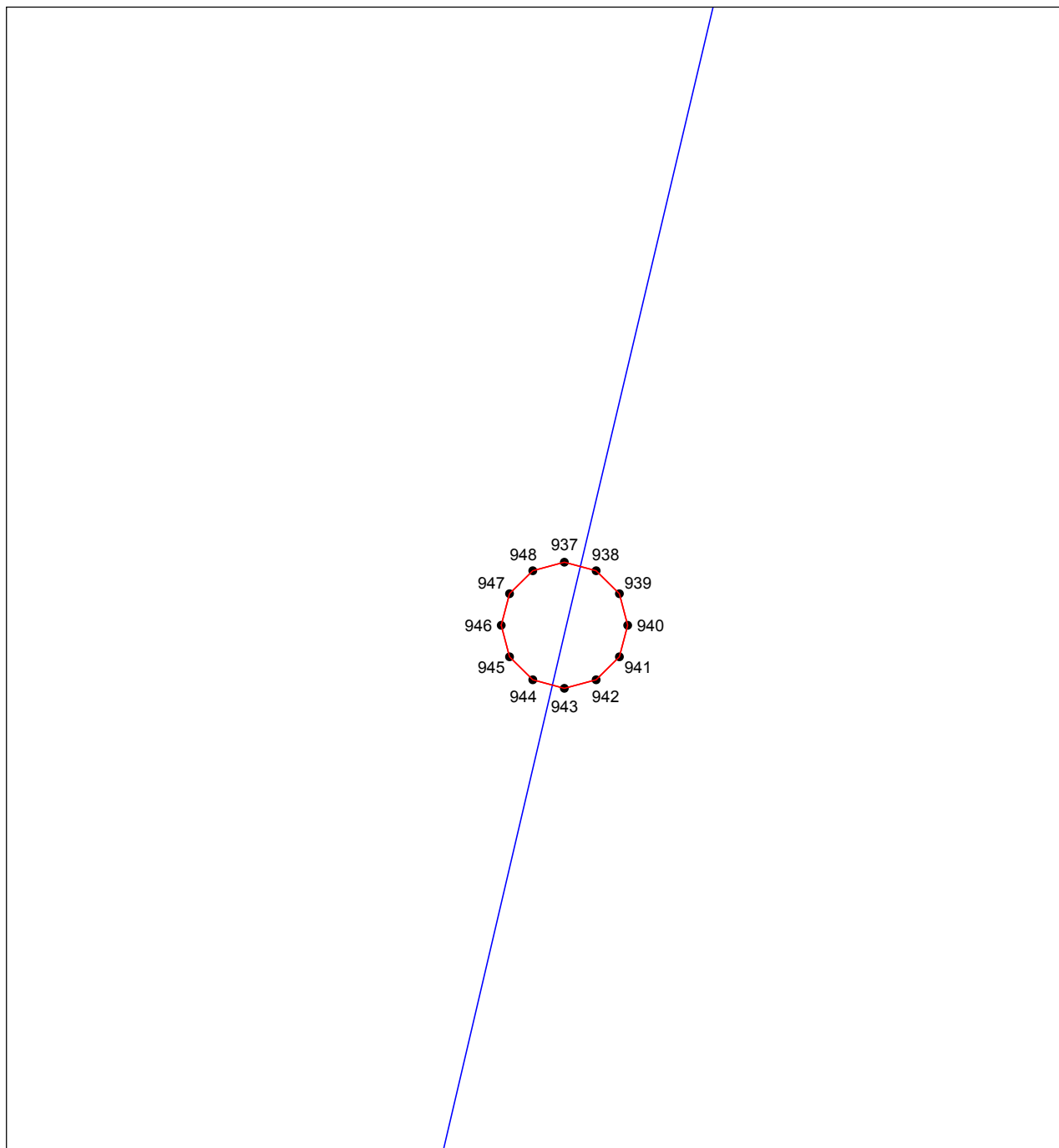
Подпись _____ *Андрусенко Ю. И.* Дата *10 сентября 2020 г.*

Место для оттиска печати (при наличии) лица, составившего описание местоположения границ объекта



ОПИСАНИЕ МЕСТОПОЛОЖЕНИЯ ГРАНИЦ**Публичный сервитут**

(наименование объекта, местоположение границ которого описано)

План границ объекта**Выносной лист №128****Масштаб 1:10**

Используемые условные знаки и обозначения приведены на отдельной странице в конце раздела.

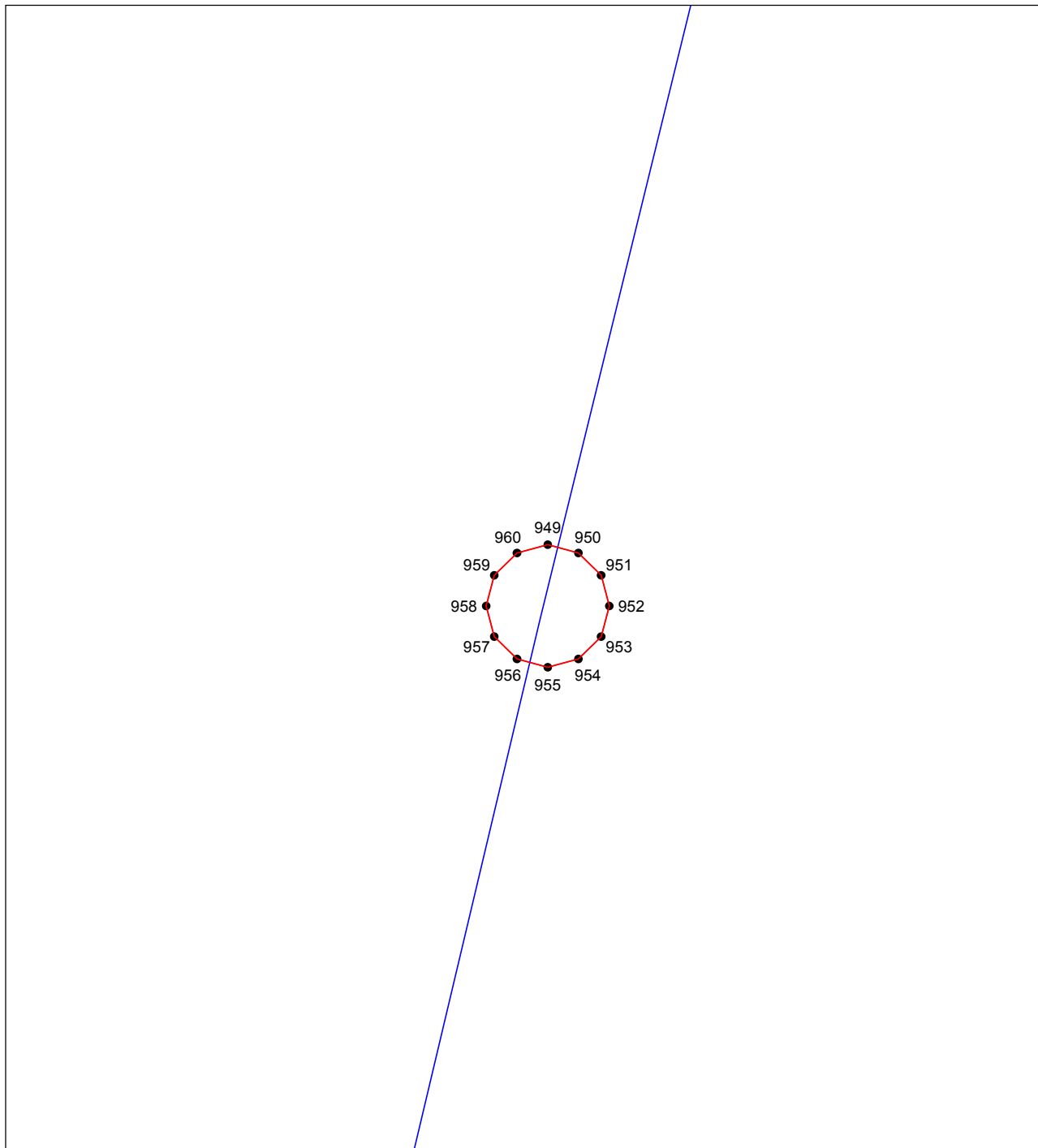
Подпись  *Андрусенко Ю. И.* Дата *10 сентября 2020 г.*

Место для оттиска печати (при наличии) лица, составившего описание местоположения границ объекта



ОПИСАНИЕ МЕСТОПОЛОЖЕНИЯ ГРАНИЦ**Публичный сервитут**

(наименование объекта, местоположение границ которого описано)

План границ объекта**Выносной лист №129****Масштаб 1:10**

Используемые условные знаки и обозначения приведены на отдельной странице в конце раздела.

Подпись  *Андрусенко Ю. И.* Дата *10 сентября 2020 г.*

Место для оттиска печати (при наличии) лица, составившего описание местоположения границ объекта



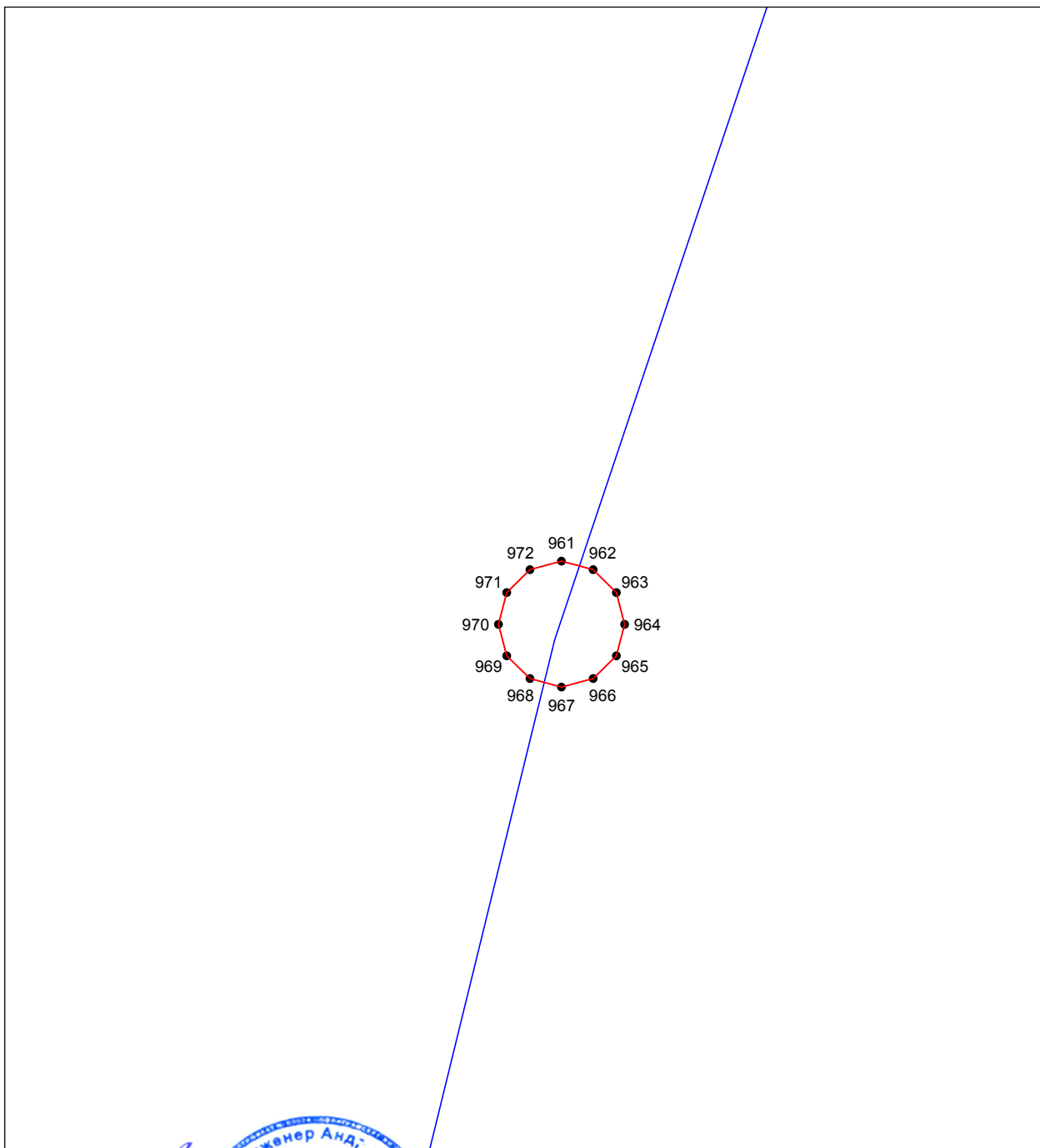
ОПИСАНИЕ МЕСТОПОЛОЖЕНИЯ ГРАНИЦ

Публичный сервитут

(наименование объекта, местоположение границ которого описано)

План границ объекта

Выносной лист №130








Масштаб 1:10

Подпись _____ Андрусенко Ю. И. Дата 10 сентября 2020 г.

Место для оттиска печати (при наличии) лица, составившего описание местоположения границ объекта

Используемые условные знаки и обозначения:

-  — граница объекта землеустройства,
-  — граница кадастрового квартала,
-  — ось газопровода,
-  — граница земельного участка,
-  — характерная точка объекта землеустройства.